

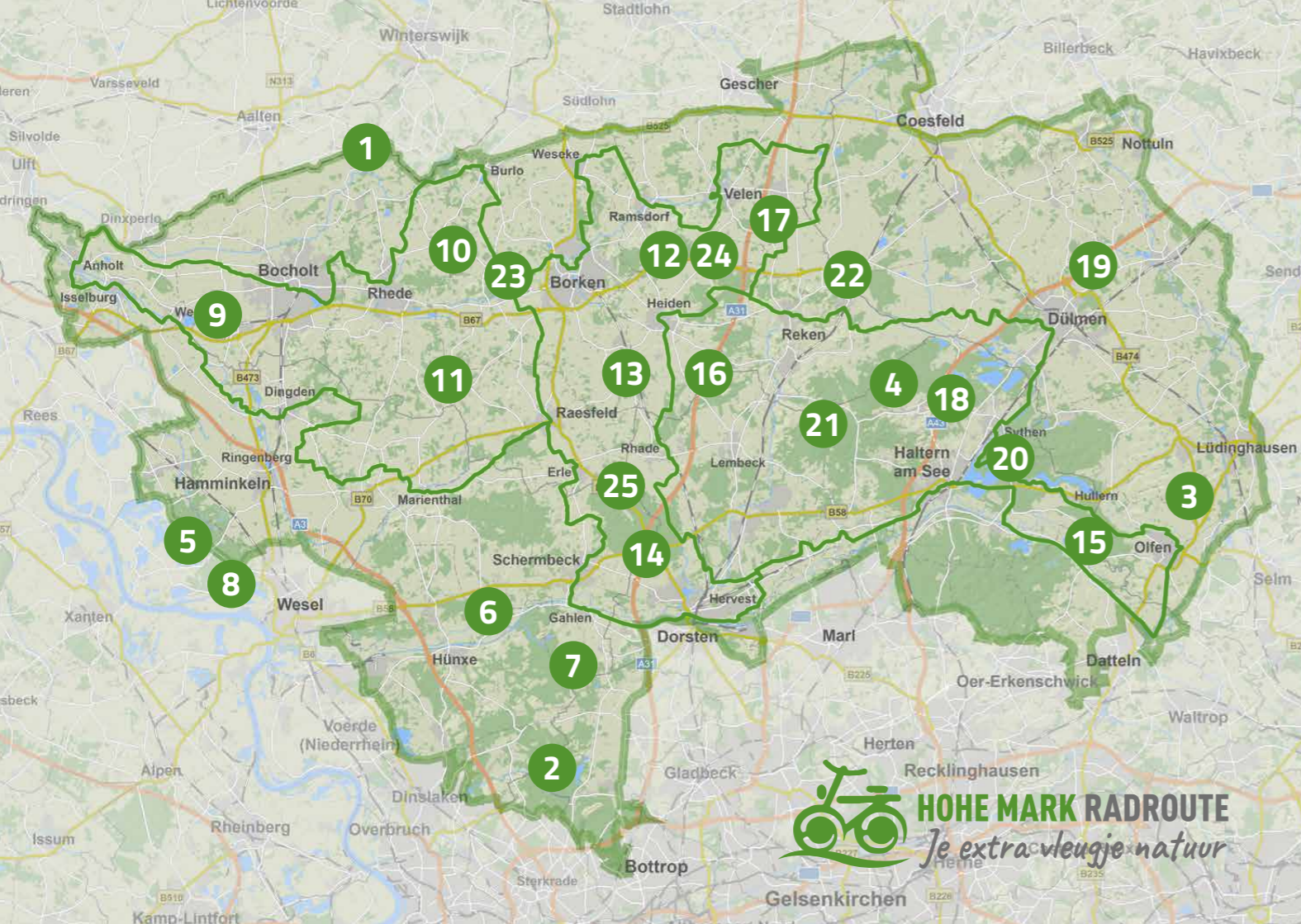


HOHE MARK RADROUTE
Je extra vleugje natuur

Pleziertochten bij de Hohe Mark RadRoute

... kort en krachtig op pad

17 dagtochten | 5 routes VOOR iedereen | 3 fietsbus-tochten



- 1 Dagtocht** Afstand ca. 54 km
Koffie met Gebak-tocht
 Bocholt - Winterswijk NL - Bredevoort NL - Bocholt
- 2 Dagtocht** Afstand ca. 37 km
Grüne Pott-tocht
 Dinslaken/Oberlohberg - Bottrop - Dinslaken/Oberlohberg
- 3 Dagtocht** Afstand ca. 41 km
Klaverblad-tocht
 Lüdinghausen - Olfen - Lüdinghausen
- 4 Dagtocht** Afstand ca. 41 km
Water-tocht
 Haltern am See - Reken - Hausdülmen - Haltern am See
- 5 Dagtocht** Afstand ca. 34 km
Ooievaars-tocht
 Hamminkeln - Bislich - Hamminkeln
- 6 Dagtocht** Afstand ca. 43 km
Spoorweg-tocht
 Hünxe - Drevenack - Schermbeck/Gahlen - Hünxe
- 7 Dagtocht** Afstand ca. 53 km
RevierRoute – Landpartie
 Dorsten - Bottrop - Hünxe - Schermbeck - Dorsten
- 8 Dagtocht** Afstand ca. 25 km
Rijn-uiteerwaarden-lus van de Romeinen-Lippe-route
 Wesel - Bislich - Xanten - Wesel
- 9 Dagtocht** Afstand ca. 51 km
Stad-Land-Rivier-tocht
 Dingden - Isselburg - Bocholt - Dingden
- 10 Dagtocht** Afstand ca. 35 km
Tocht van de natuurlijkheid
 Rhede - Burlo - Borken - Rhede
- 11 Dagtocht** Afstand ca. 71 km
Landelijk en historisch
 Borken - Raesfeld - Marienthal - Dingden - Bocholt - Rhede - Borken
- 12 Dagtocht** Afstand ca. 69 km
Allemaal ouwe spullen-tocht
 Velen - Gescher - Heiden - Borken - Weseke - Velen

- 13 Dagtocht** Afstand ca. 55 km
Mooie uitzichten
 Raesfeld - Borken - Heiden - Rhade - Raesfeld
- 14 Dagtocht** Afstand ca. 38 km
Mooie-plekjes-zoeken-tocht
 Schermbeck - Erle - Rhade - Dorsten - Schermbeck
- Dagtocht** Afstand ca. 43 km
- 15 Van water tot heide-tocht**
 Olfen - Datteln - Haltern am See - Olfen
- 16 Dagtocht** Afstand ca. 56 km
Andere werelden-tocht
 Heiden - Reken - Raesfeld - Borken - Marbeck - Heiden
- Dagtocht** Afstand ca. 52 km
- 17 Historisch – Artesisch – Dierlijk**
 Gescher - Velen - Groß Reken - Maria Veen - Gescher
- Dagtocht Routes VOOR iedereen** Afstand ca. 69 km
Fascinatie FietsReizen
 Maria Veen - Dülmen - Haltern am See - Lembeck - Maria Veen
- Dagtocht Routes VOOR iedereen** Afstand ca. 29 km
- 19 Oases van natuur en cultuur**
 Dülmen - Buldern - Dülmen
- Dagtocht Routes VOOR iedereen** Afstand ca. 8 km
- 20 Rondje rond het meer**
 Rondje rond het stuwmeer van Haltern
- Dagtocht Routes VOOR iedereen** Afstand ca. 15 km
21 Waar vos en haas elkaar 'welterusten' zeggen
 Lembeck - Klein Reken - Lembeck
- Dagtocht Routes VOOR iedereen** Afstand ca. 19 km
- 22 Meer veen**
 Groß Reken - Maria Veen - Groß Reken
- Dagtocht Fietsbus-tochten** Afstand ca. 89 km
- 23 Fietsreis van Bocholt naar Reken**
 Bocholt - Rhede - Burlo - Borken - Weseke - Ramsdorf - Velen - Gescher - Reken
- Dagtocht Fietsbus-tochten** Afstand ca. 57 km
- 24 Rondreis noord met pontje**
 Borken - Weseke - Ramsdorf - Velen - Gescher - Reken - Heiden
- Dagtocht Fietsbus-tochten** Afstand ca. 74 km
- 25 Op naar het zuiden-ronde**
 Borken - Raesfeld - Schermbeck - Dorsten - Deuten - Rhade - Heiden

Inhoudsopgave

Hohe Mark RadRoute	05
Bewegwijzering	06
Koffie met Gebak-tocht	08
Grüne Pott-tocht	10
Klaverblad-tocht	12
Water-tocht	14
Ooievaars-tocht	16
Spoorweg-tocht	18
RevierRoute – Landpartie	20
Rijn-uiteerwaarden-lus	22
Stad-Land-Rivier-tocht	24
Tocht van de natuurlijkheid	26
Landelijk en historisch	28
Allemaal ouwe spullen-tocht	30
Mooie uitzichten	32
Mooie-plekjes-zoeken-tocht	34
Van water tot heide-tocht	36
Andere werelden-tocht	38
Historisch – Artesisch – Dierlijk	40
Routes VOOR iedereen	42
Fascinatie FietsReizen	44
Oases van natuur en cultuur	46
Rondje rond het meer	48
Waar vos en haas elkaar 'welterusten' zeggen	50
Meer veen	52
Fietsbus-tochten	54
Fietsreis van Bocholt naar Reken	56
Rondreis noord met pontje	58
Op naar het zuiden-ronde	60
Colofon	62




Onderweg op nieuwe sporen

of: ... we maken deel uit van het grote geheel

Leuke plekjes zoeken, een ronde maken, kilometers vreten of ouwe spullen bekijken ... Als je zo'n mooie basis hebt, kan het alleen maar goed gaan! En onze basis is de geweldige Hohe Mark RadRoute. Hier hebben we een paar prachtige stukken voor je eruit gepikt. Net genoeg voor een plezierritje en om met weinig bagage op pad te kunnen zijn.

Las onderweg de nodige pauzes in om alle mooie dingen te bekijken. En combineer onze tips met je eigen ontdekkingen – rustig fietsen met lekker doortrappen – door stille kleuren en de frisse lucht van het platteland. Geef je fantasie de ruimte en ontdek je nieuwe, oude liefde voor de fiets. Maak een tijdreis of een fietsvakantie, met vrienden of juist om in je eentje even op adem te komen.



Hohe Mark RadRoute: dat is 280 kilometer fietsen in het natuurpark Hohe Mark. Twee dwarsverbindingen verdelen de route in een oost-, midden- en westparcours. De Hohe Mark RadRoute kan in 10 etappes worden afgelegd.



Allemaal heel eenvoudig ...

of: ... hoe weet ik welke kant ik op moet?

Onze tochten liggen allemaal op het **fietsnetwerk Noordrijn-Westfalen**, dat steden en gemeenten met elkaar verbindt. Je kunt ze herkennen aan de rood-witte bewegwijzering. Op **kruispunten** wijzen de pijl- of bestemmingsborden (AFBEELDING) je de weg. Hier vind je ook het routelogo met de groene fiets. Op het lange bord zie je hoe ver het nog is naar een bestemming en in welke richting die ligt. Boven wordt de verder weg liggende bestemming getoond, onder de bestemming dichterbij.

Het kleine bord met pijl en fiets is de tussenliggende wegwijzer die de fietsrichting aangeeft. Wanneer fietspaden slechts in één richting leiden geeft een rechthoekige **tussenliggende wegwijzer** in regelmatige afstanden aan dat je je op het juiste pad bevindt.

Bovendien liggen de tochten ofwel

- ▶ op het **knooppuntensysteem**, waarbij je de nummers van de aangegeven knooppunten op de route moet volgen,
- ▶ of op de **Hohe Mark RadRoute**. Hier volg je de groene fiets die op de borden staat.

Wat blijft er nog te wensen over? **Altijd een goede reis!**





Koffie met Gebak-tocht

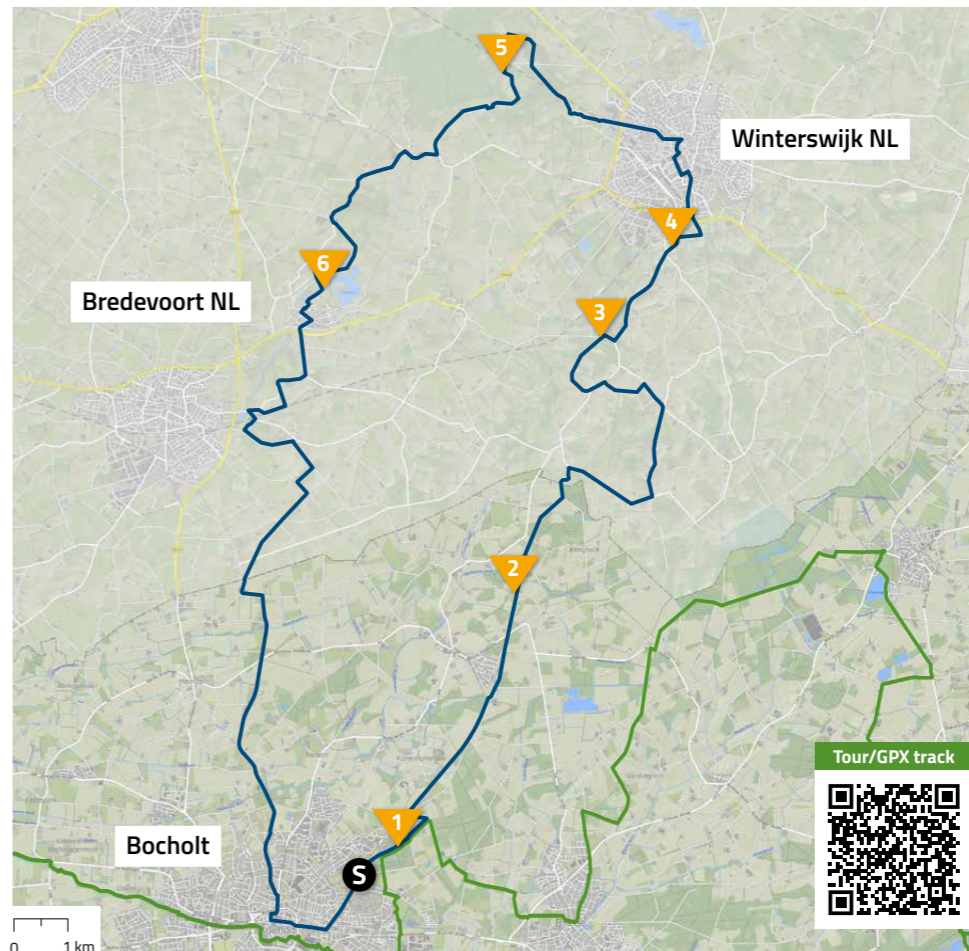
Als de weg het doel moet zijn, dan is onze stertocht N° 5 vanuit Bocholt de eerste keuze. Een heerlijk traject in een fraaie buurt!

Onze mooie dagtocht van Bocholt naar Nederland is anders dan alle andere trajecten, hier speelt namelijk het landschap de hoofdrol. Je ziet prachtige natuur met idyllische plekjes, exotische dieren en het typisch Nederlandse landschap: heel veel groen, kleine beekjes en een watermolen.

Route info

Route: Bocholt - Winterswijk NL - Bredevoort NL - Bocholt

↔ ca. 54 km ↗ 160 m ↘ 160 m ⌚ ca. 3:30 uur



Routeverloop



S **Start en finish:** Parkeerplaats Unter den Eichen 33, 46397 Bocholt, direct bij het Euregius-Gymnasium

Informatie over de route en bewegwijzering:

Fiets vanaf de parkeerplaats in noordoostelijke richting op de Wiener Allee naar het knooppunt. Vanaf Bocholt volg je de knooppunten 97 – 35 – 36 – 5 – 28 NL – 27 NL – 30 NL – 21 NL – 20 NL – 14 NL – 6 NL – 13 NL – 12 NL – 17 NL – 45 NL – 47 NL – 25 NL – 72 NL – 29 NL – 40 – 37 – hier richting knooppunt 43, voordat je het knooppunt bereikt bij de busparking sla je linksaf de Nobelstraße in, rechtdoor via Kampenberg- en Münsterstraße na ca 1,1 km sla je linksaf de Blücherstraße in, aan het einde daarvan bereik je het startpunt.

Bezienswaardigheden

- 1 Stadsbos met dierenpark
- 2 Waterbuffels langs de kant van de weg
- 3 Bekendelle
- 4 Watermolen Den Helder
- 5 Korenburgerveen
- 6 Bredevoort/De Slingeplas



Grüne Pott-tocht

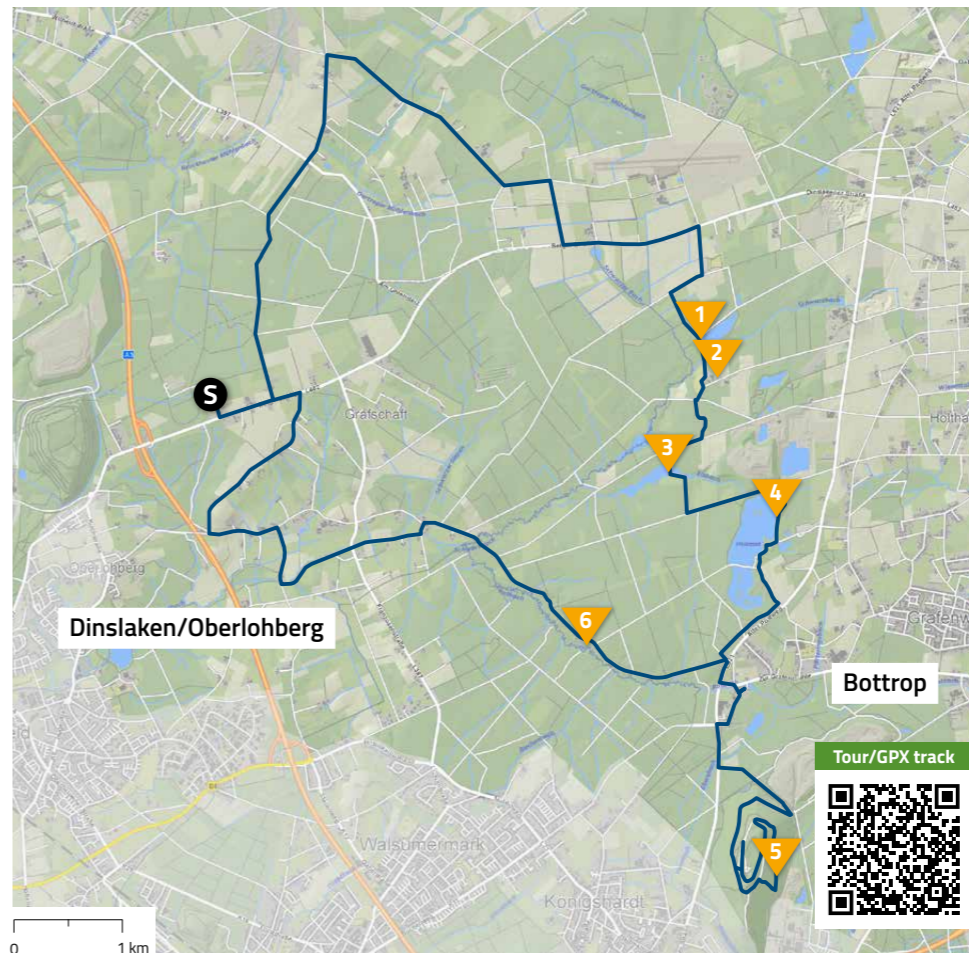
Natuurlijke paradijzen in en met uitzicht ... stille oases lonken met charmante bewoners die gewoon van nature 'cool' zijn. En dan hebben we nog een kleine uitdaging van 185 meter toegevoegd ...

Veel informatie, een beetje kunst, veel water en een heleboel groen. Zo valt de Tour de Pott het beste te beschrijven. Inclusief de enorme verbazing over al die 'groenheid'.

Route info

Route: Dinslaken/Oberlohberg - Bottrop - Dinslaken/Oberlohberg

↔ ca. 37 km ↗ 320 m ↘ 320 m ⌚ ca. 2:45 uur



Routeverloop

S Start en finish: Parkeerplaats bij de begraafplaats, Bergerstraße 359, 46539 Dinslaken

Informatie over de route en bewegwijzering:

Fiets vanaf de parkeerplaats naar de hoofdweg (Bergerstraße) en sla linksaf in oostelijke richting. Bij de volgende mogelijkheid links kom je uit bij het knooppuntennetwerk. Volg vanaf hier de knooppunten 74 - 18 - 17 - kleine excursie naar de steenberg van Haniel richting 16. Om even de steenberg van Haniel te bekijken fiets je richting knooppunt 16. Je fietst (gemakkelijk te missen!) tussen twee steenberg door op de Gutsweg en slaat bij een kleine kruising rechtsaf richting knooppunt 74. Na 3,5 km verlaat je het knooppuntenstelsel en blijf je op de Bergstraße tot aan de parkeerplaats bij de begraafplaats.

Bezienswaardigheden

- 1 Heidhofmeer
- 2 RVR Bezoekerscentrum Heidhof
- 3 Pflingstmeer
- 4 Heidmeer
- 5 Kleine excursie: steenberg van Haniel
- 6 Hiesfelder Bos met Rotbach-beek



Klaverblad-tocht

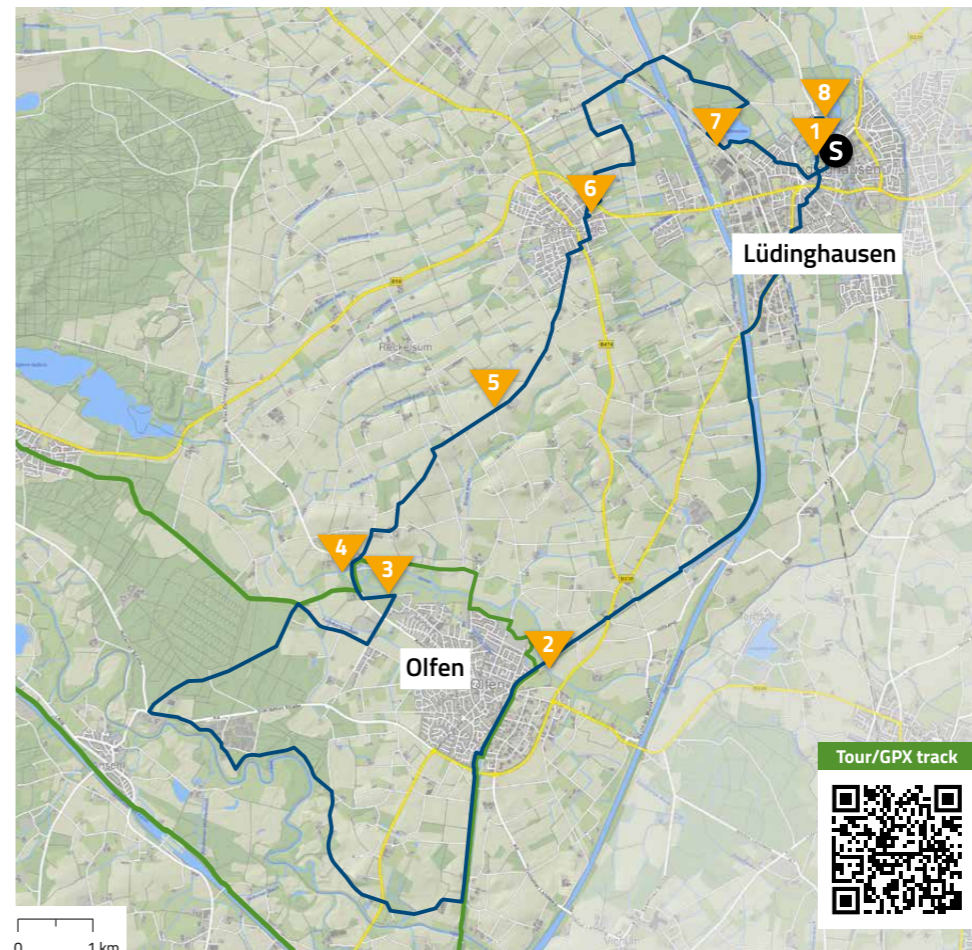
Kort voorafje: wild-romantisch tot betoverend, zeldzaamheden en pioniersgeest, historische architectuur en onderwijs als avontuur. Een beetje van alles en een goede mix!

Deze geweldige dagtocht is onze tip voor jou vanuit Lüdinghausen. Op een speciale manier genieten van de natuur. Je fietst hier door lanen en langs prachtige dieren. Met waterburchten en de flair van rozen, toparchitectuur en een heleboel water. Alles is mogelijk op deze tocht rond Lüdinghausen en Olfen. Inclusief de nodige rustplekjes!

Route info

Route: Lüdinghausen - Olfen - Lüdinghausen


↔ ca. 41 km ↗ 170 m ↘ 170 m ⌚ ca. 2:45 uur











Routeverloop


S **Start en finish:** Parkeerplaats Steverstraße 14-22, 59348 Lüdinghausen

Informatie over de route en bewegwijzering:

 Volg het klaverblad-routelogo met de 3 op de rood-witte fietspadborden.

Bezienswaardigheden

-  1 Burcht Lüdinghausen
-  2 Driebogenbrug Olfen
-  3 Poitou-ezels, heckrunderen en ooievaars
-  4 Picknickplaats Füchtener Molen langs de Stever
-  5 Lanen met beuken en eiken
-  6 Rozentuin Seppenrad
-  7 Biologisch Centrum Kreis Coesfeld
-  8 Burcht Vischering



Water-tocht

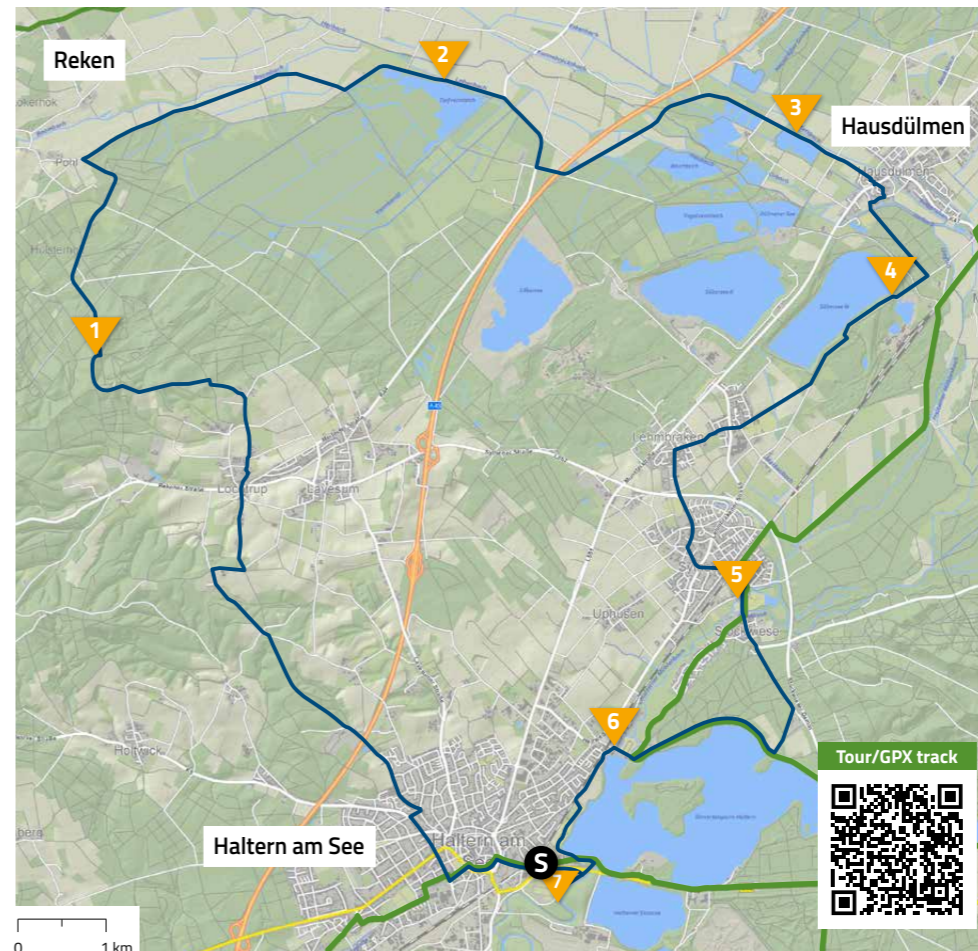
Fietsen en wandelen tussen land en water. Bruisend en kalm water, ontspannen tocht door vredige natuur. Biotopen voor van alles en nog wat.

Dat is vakantie! Idyllische meren, sappige weiden, kleine beekjes en waardevolle natuurlandschappen met zeldzaam geworden dier- en plantensoorten. Laat je vergezellen door het getjilp van de vogels en het gekwaak van de kikkers, ontmoet ooievaars of zwanen met hun jongen. Geniet van de rust en ontspanning tijdens deze tocht.

Route info

Route: Haltern am See - Reken - Hausdülmen - Haltern am See

↔ ca. 41 km ↗ 260 m ↘ 260 m ⌚ ca. 2:45 uur



Routeverloop

S **Start en finish:** Parkeerplaats Hullerner Str. 28, 45721 Haltern am See

Informatie over de route en bewegwijzering: Volg vanaf de parkeerplaats de borden naar knooppunt 74. Vanaf knooppunt 74 volg je de rood-witte fietspadborden richting Reken. Sla na het voormalige militaire oefenterrein Geisheide rechtsaf bij de schuilhut en volg het H2-fietsroute-logo via Hausdülmen naar Sythen. Daarna fiets je verder richting Haltern am See. Volg eerst het fietsroutelogo H1 naar het stuwmeer van Haltern en sla daar rechtsaf, volg het logo H6 naar het startpunt.

Bezienswaardigheden

- 1 Militair oefenterrein Geisheide
- 2 Turfplas
- 3 Vijvers in de Heubach laagvlakte/Oedler vijver
- 4 Zilvermeer III
- 5 Watermolen van Sythen
- 6 Stuwmeer van Haltern
- 7 Kleine excursie: het Blauwe Klaslokaal



Ooievaars-tocht

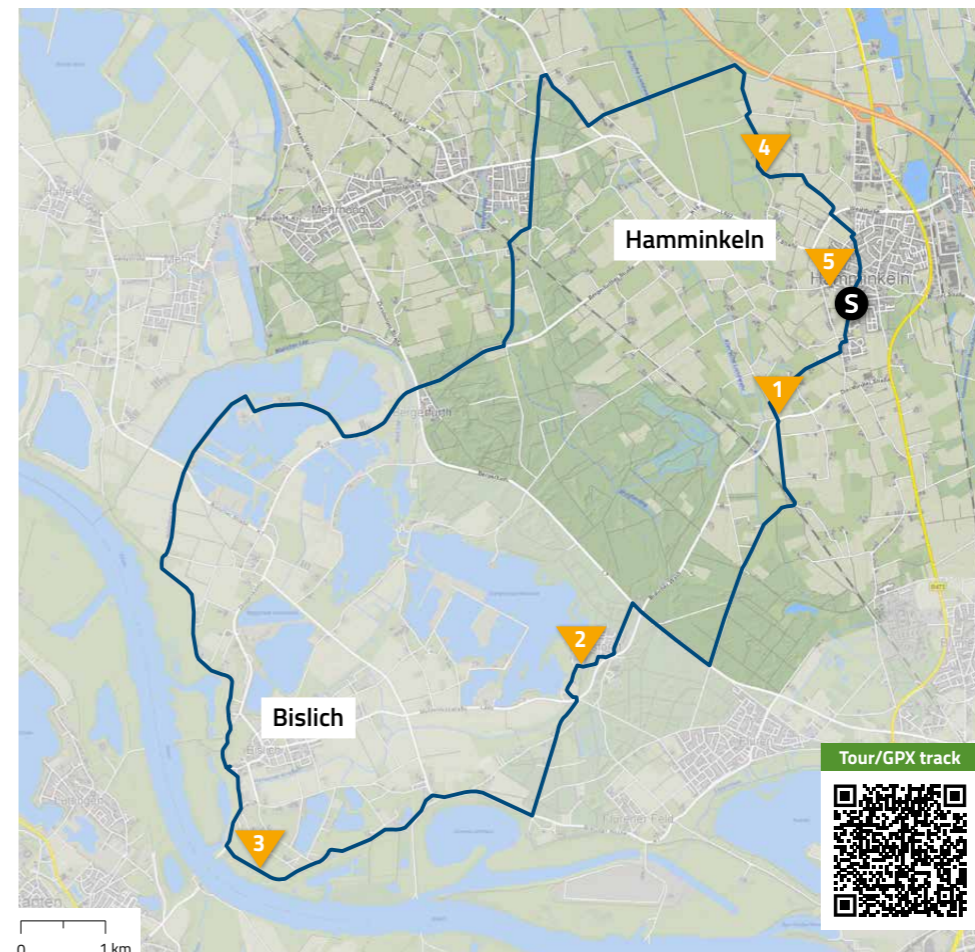
Typisch Nederrijn en van zijn allermooiste kant. Vergeet in elk geval je picknickmand en fototoestel niet!
Bomvolle tocht met:

1. landelijke bijzonderheden, 2. zeldzame natuur, 3. een slot, 4. een dijk, 5. ooievaars en nesten, 6. boomgaarden met zitplaatsen, 7. een overblijfsel van het plattelandsleven. Hebben we alles genoemd? Wat ons betreft mag je je deze dagtocht met Nederrijnse flair op gemakkelijke fietspaden en met de idylle van knotwilgen echt niet laten ontgaan.

Route info

Route: Hamminkeln - Bislich - Hamminkeln

↔ ca. 34 km ↗ 100 m ↘ 100 m ⌚ ca. 2:00 uur



Routeverloop

S **Start en finish:** Parkeerplaats Marienplatz 2, 46499 Hamminkeln

Informatie over de route en bewegwijzing:
Sla vanaf de Marienplatz rechtsaf de Diersfordter Straße in. Nu ben je op het fietsnetwerk en volg je de knooppunten 6 – 11 – 33 – 32 – 36 – 35 – 34 – 7 – 6. Hier fiets je terug over de Diersfordter Straße naar de Marienplatz.

Bezienswaardigheden

- 1 Picknickplaats
- 2 Slot Diersfordt
- 3 Dijk aan de Rijn
- 4 Ooievaarsnest Kesseldorf
- 5 Educatieve boomgaard van Nahmen (met zitgelegenheden!)



Spoorweg-tocht

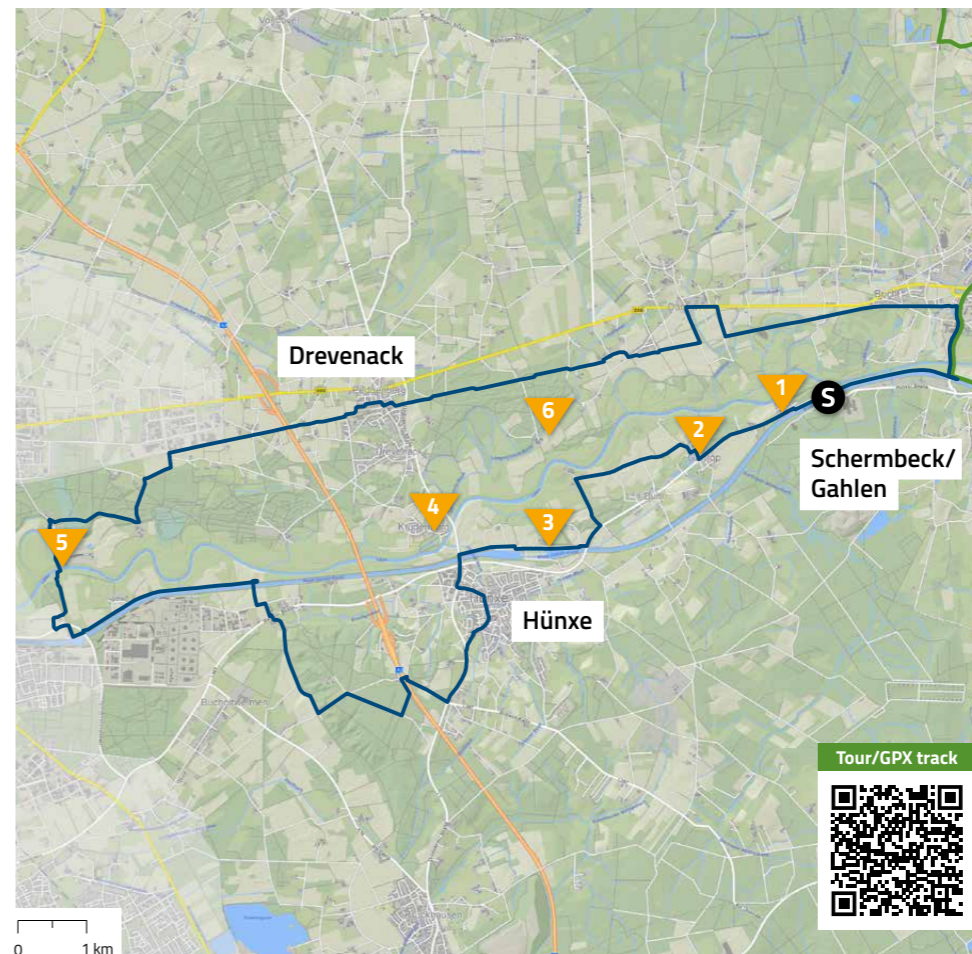
Oude verhalen blijven betoveren.
Sporenzoekers-tocht langs mooie
wateren – en als je wilt, kun je ook
actief deelnemen ...

Stille wateren, weelderige bossen en groene weiden – die begeleiden je tijdens deze dagtocht voortdurend. Fiets ontspannen over oude spoorlijnen, ontdek historische muren voor een blik in het verleden en stijf boven jezelf uit als je op eigen kracht de Lippe oversteekt. Afwisseling die enthousiast maakt – tussen Hünxe, Drevenack en Schermbeck-Gahlen.

Route info

Route: Hünxe - Drevenack - Schermbeck/Gahlen
- Hünxe

↔ ca. 43 km ↗ 150 m ↘ 150 m ⌚ ca. 3:00 uur



Routeverloop

S **Start en finish:** Parkeerplaats bij de kanaalbrug, Gahlener Straße 157, 46569 Hünxe

Informatie over de route en bewegwijzering:
Begin direct bij het kanaal en fiets in westelijke richting. Volg de rood-witte borden naar knooppunt 76 – 75 – 68 – 91 – 69 – 70 – 66 – 26 – 25 – 23 – 22 – 21 – 18 – 20 – 71 – 76. Vanaf hier weer terug naar de parkeerplaats.

Bezienswaardigheden

- 1 Wesel-Dattelnkanaal
- 2 Slot Gartrop met watermolen
- 3 Sluis Hünxe
- 4 Kleine excursie: Krudenburg
- 5 Lippepontje 'Quertreiber'
- 6 Drevenacker duinen met een kleine excursie naar de Loosenbergen



RevierRoute – Landpartie

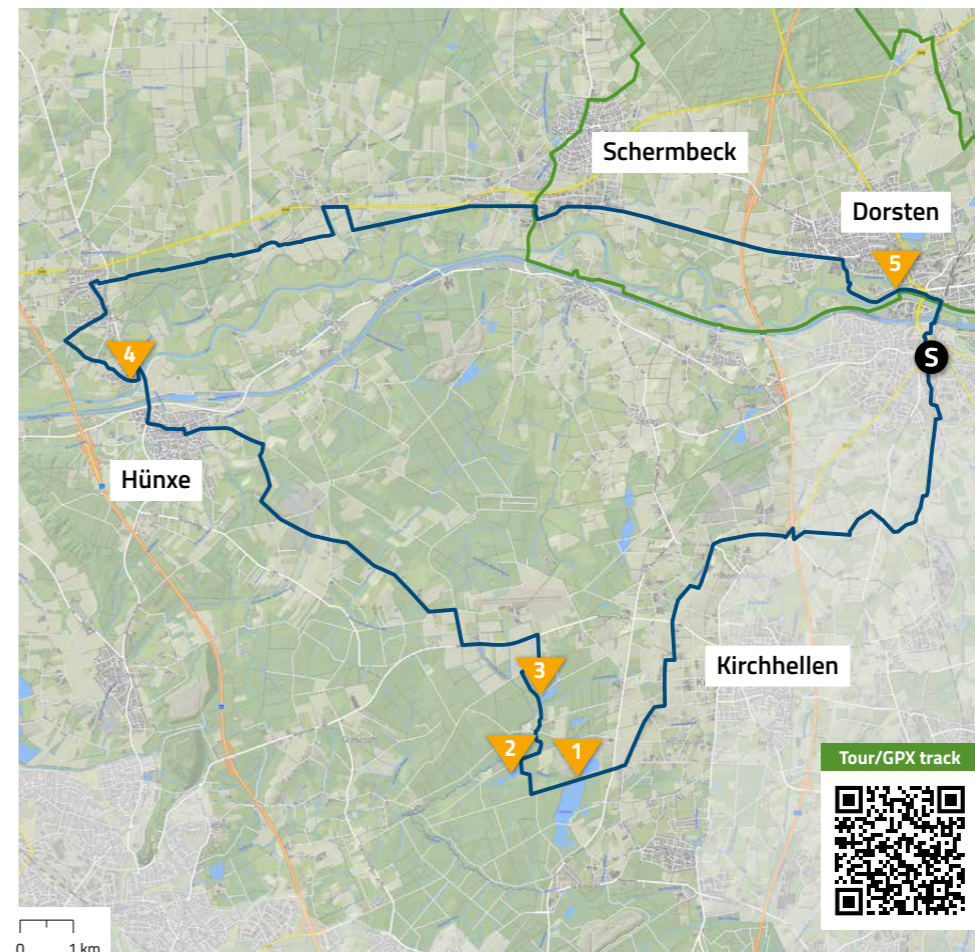
Boerderijen, heidevelden, mijnbouw-romantiek, natuurparadijzen ... Boordevolle RevierRoute, natuurlijk idyllisch ...

Een eerbetoon aan het post-industriële landschap van het noordelijke Ruhrgebied en een buitengewone tocht. Met platteland dat naar de 'oase van het Ruhrgebied' leidt, en dan daar middenin sporen van vroegere industriële schoonheid en vervolgens de prachtige romantiek aan het meer. Duizend redenen om goed om je heen te kijken.

Route info

Route: Dorsten - Bottrop - Hünxe - Schermbeck - Dorsten

↔ ca. 53 km ↗ 170 m ↘ 170 m ⌚ ca. 3:15 uur



Routeverloop

S **Start en finish:** P+R parkeerplaats bij station Dorsten, Auf der Bovenhorst 12, 46282 Dorsten

Informatie over de route en bewegwijzering:
Volg vanaf de parkeerplaats de borden naar knooppunt 66 – 18 – 74 – 92 – 91 – 68 – 24 – 23 – 22 – 21 – 18 – 20 – 19 – 93 – station

Bezienswaardigheden

- 1 Heidemeer
- 2 Pfungstmeer
- 3 Heidhofmeer
- 4 Krudenburg
- 5 Lippe-dijk



Rijn-uiterwaarden-lus van de Romeinen-Lippe-route

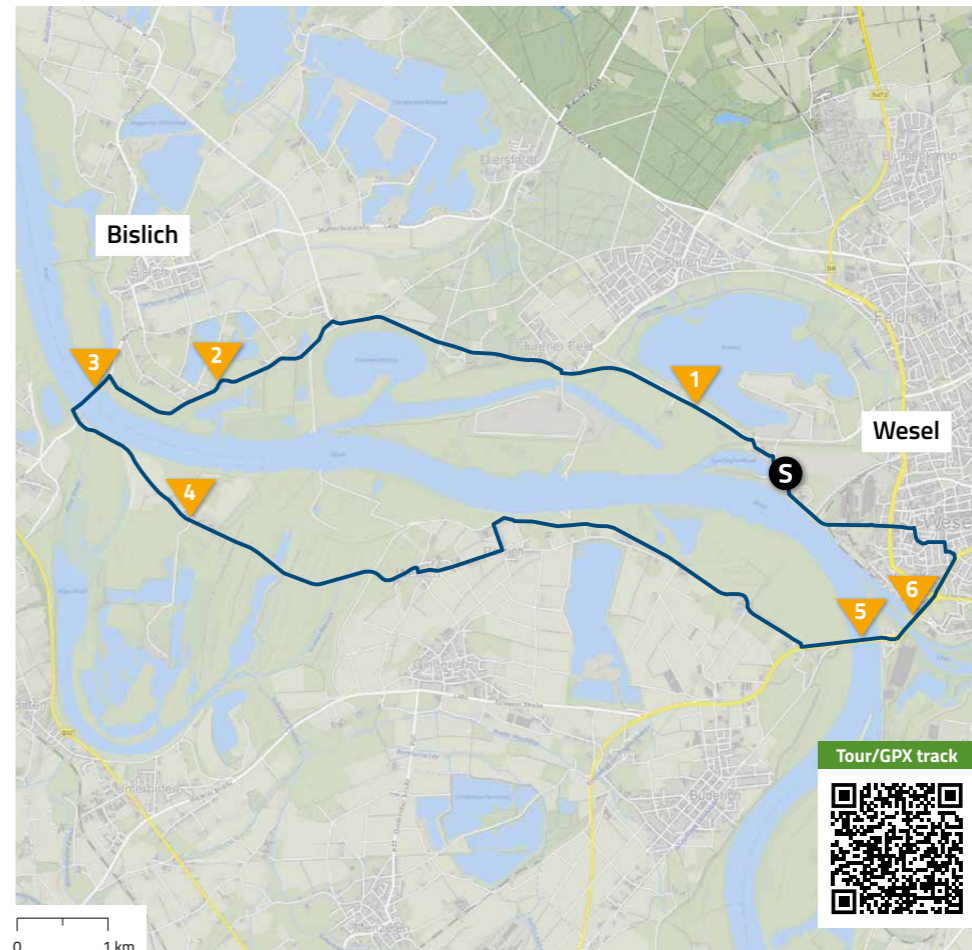
Historische Romeinen-Lippe ronde in een notendop: langs Vadertje Rijn – een stukje in elk geval; langs plaatsen met een grote geschiedenis die het bekende en het onbekende onthullen.

Op een indrukwekkende, opmerkelijke en buitengewone manier kun je stadsgeschiedenis en architectuur uit vervlogen periodes ervaren in de context van de moderne tijd. Met de rivier altijd in zicht, door een prachtig landschap naar een oude veerverbinding ...

Route info

Route: Wesel - Bislich - Xanten - Wesel

↔ ca. 25 km ↗ 60 m ↘ 60 m ⌚ ca. 1:30 uur



Routeverloop

S **Start en finish:** Parkeerplaats Rheinpromenade 11, 46487 Wesel

Informatie over de route en bewegwijzering:

Deze tocht is alleen geschikt van mei tot oktober, wanneer het pontje Keer Tröch II in bedrijf is! Let op de vertrektijden van het pontje (<https://www.bislich.de/content/personenfaehre-keer-troech-ii>)!

Begin vanaf de parkeerplaats met uitzicht op de Rijn naar het westen/rechts en volg de rood-witte borden naar knooppunt 32. Volg vanaf hier de knooppunten 36 – pontje – 37 – 59 – 60 – 65 – 31 – 32

Bezienswaardigheden

- 1 Auemeer
- 2 Rijn-dijk
- 3 Pontje Keer Tröch II
- 4 Bislicher Insel
- 5 Brug over de Nederrijn bij Wesel
- 6 Monding van de Lippe



Stad-Land-Rivier-tocht

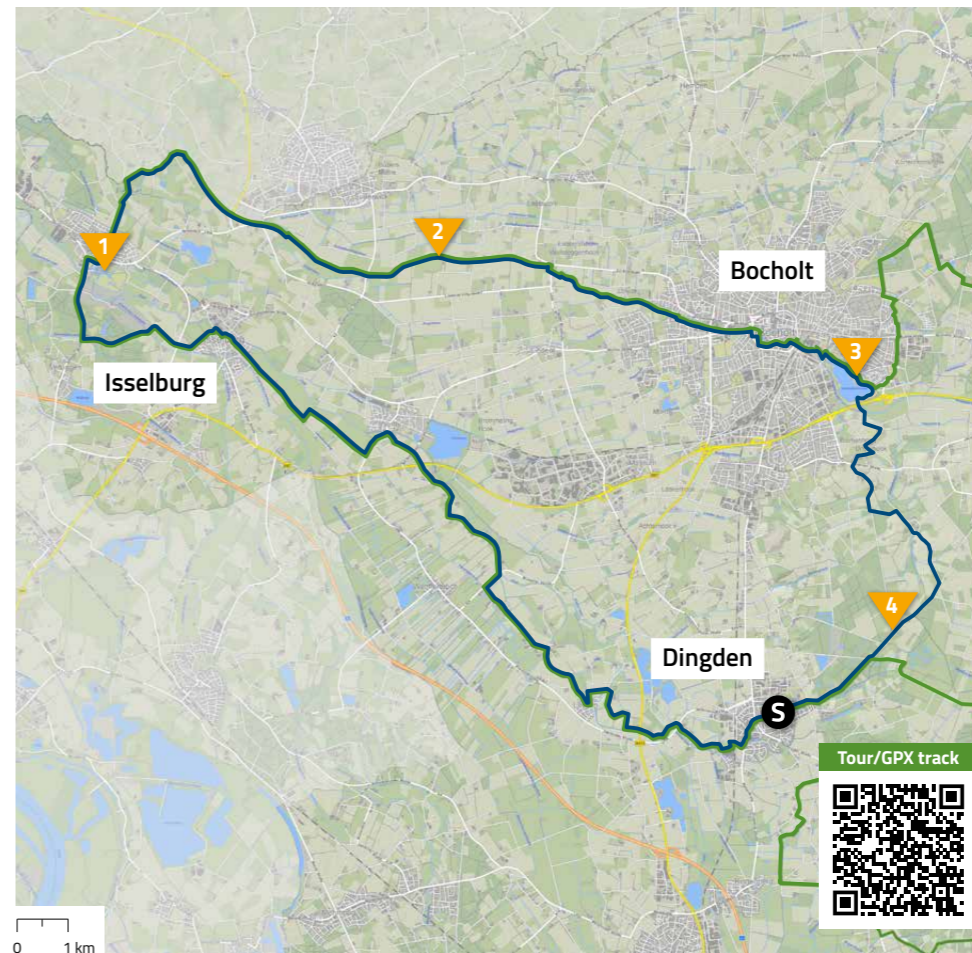
Allerlei natuurlijke pareltjes voor het oog en de beste connecties belooft deze geweldige ronde.

Wil je heel veel natuur en een beetje stedelijke flair in je fietsreis integreren? Misschien ook nog wat water tussen door en indien mogelijk een beetje geschiedenis ... Dat is alles? Alsjeblieft: allemaal verkrijgbaar op deze tour tussen Bocholt, Dingden en Isselburg.

Route info

Route: Dingden - Isselburg - Bocholt - Dingden

↔ ca. 51 km ↗ 130 m ↘ 130 m ⌚ ca. 3:00 uur



Routeverloop

S Start en finish: Krechtinger Str. 30, 46499 Hamminkeln (parkeerplaats middelbare school tegenover het zwembad)

Informatie over de route en bewegwijzering:

Sla vanaf de parkeerplaats rechtsaf richting Dingden en fiets door tot de rotonde. Vanaf hier verder naar knooppunt 3 en volg dan de knooppunten 2 - 1 - 20 - 49 - 62 - 19 - 43 - 44 - 65 - 41 - 54 - 18 - 31 - 47 - 43 - 55 - 42 - 51 - 53 - 21. Van hieruit fiets je recht door terug naar het uitgangspunt.

Bezienswaardigheden

- 1 Waterburcht Anholt
- 2 Bocholter Aa
- 3 Aameer
- 4 Dingdener Heide



Tocht van de natuurlijkheid

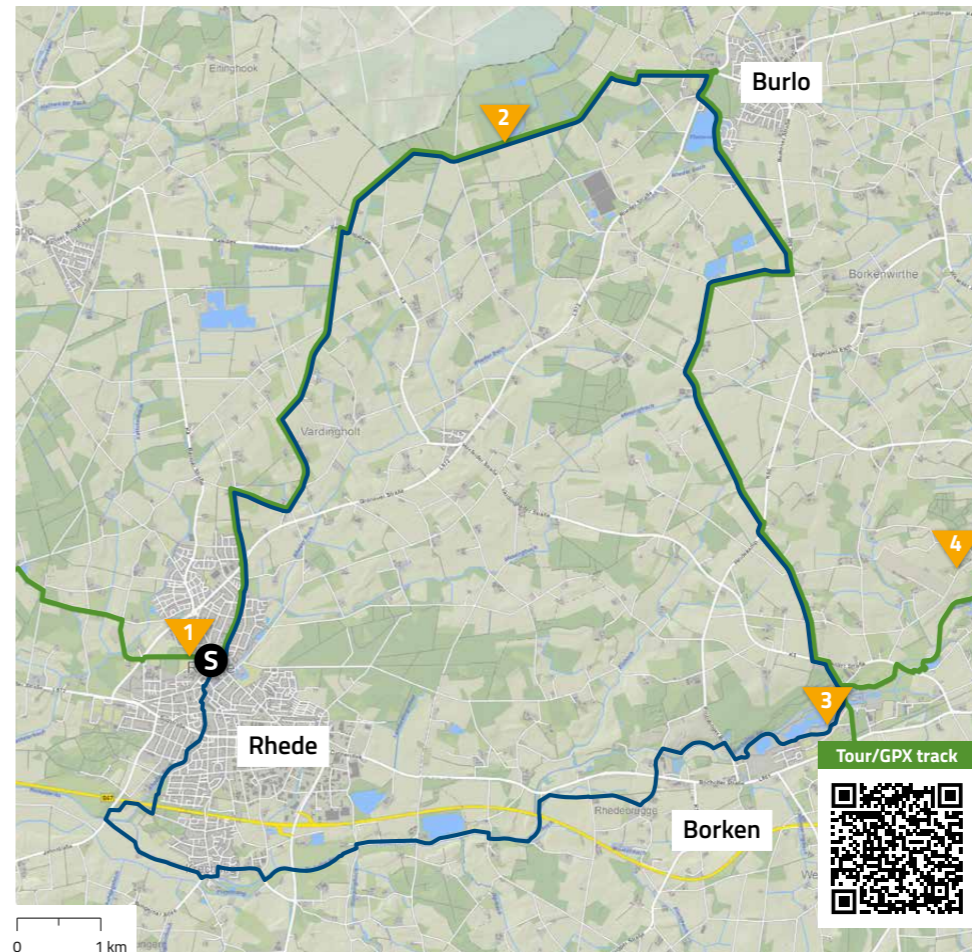
Veen en meren, beschermd natuurgebied en bron, dieren op het land en in het water ...

Niet te lang en niet te kort, deze ronde zit vol natuurlijke verrassingen. Tussen Rhede, Burlo en het Pröbstingmeer kun je diverse landschappen bekijken en bewonderen. Het zou zonde zijn om ze nu alleen maar kort op te sommen. Dus: spring op de fiets en beleef ze zelf ...

Route info

Route: Rhede - Burlo - Borken - Rhede

↔ ca. 35 km ↗ 90 m ↘ 90 m ⌚ ca. 2:30 uur



Routeverloop

S **Start en finish:** Parkeerplaats Kettelerstraße 9, 46414 Rhede

Informatie over de route en bewegwijzering:
Fiets in noordelijke richting op de Kettelerstraße, sla linksaf 'Auf der Kirchwiese' in en meteen weer rechtsaf de 'Hohe Straße' in. Fiets recht door, rechts langs de kerk, tot knooppunt 56 voor de kerk. Volg vanaf hier de knooppunten 34 - 17 - 35 - 25 - 15 - 60 - 59 - 57 - 55 - 54 - 52 - 56

Bezienswaardigheden

- 1 Burgerpark Rhede/oude begraafplaats
- 2 Natuurgebied Burlo-Vardingholter Venn
- 3 Pröbstingmeer Borken
- 4 Kleine excursie: natuurgebied Lünsberg



Landelijk en historisch

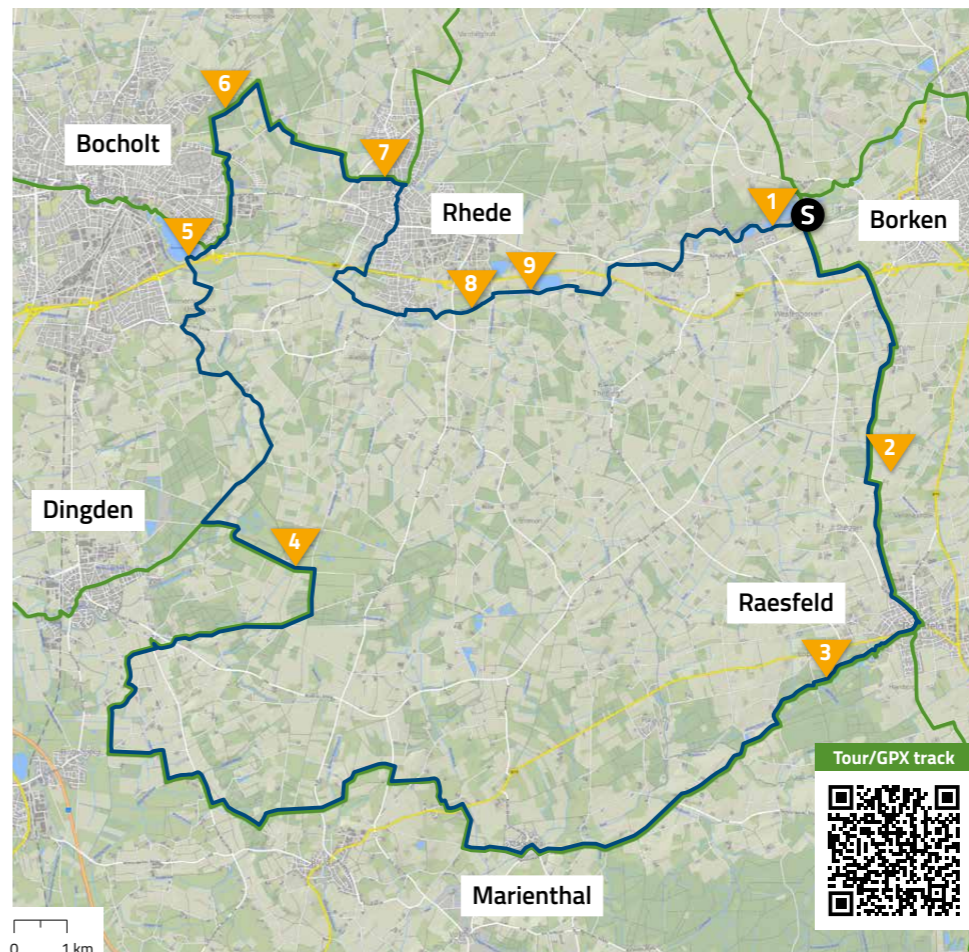
Het lijkt een beetje op morsecode bij deze ronde: eerst langs de knooppunten, dan via de Hohe Mark RadRoute, dan weer knooppunten, dan Hohe Mark RadRoute ...

Als je maar geen genoeg kunt krijgen van kilometers maken, dan kun je hier echt stoom afblazen – en dat ook nog eens in leuk gezelschap: heide en meren, park en bron en natuurlijk bos ... en op de terugweg fiets je heerlijk langs de rivier. Perfect!

Route info

Route: Borken - Raesfeld - Marienthal - Dingden - Bocholt - Rhede - Borken

↔ ca. 71 km ↗ 240 m ↘ 240 m ⌚ ca. 4:30 uur



Routeverloop

S **Start en finish:** Pröbstinger Allee, 46325 Borken, bij knooppunt 60

Informatie over de route en bewegwijzering:
Volg de knooppunten 59 – 58 – 62 – 63 – 64 – 12 – vanaf hier het routelogo van de Hohe Mark RadRoute (een groene fiets) tot je uitkomt bij de Krechtinger Straße – sla daar rechtsaf en volg weer de knooppunten 21 – 53 – 51 – 97 – 56 – 52 – 54 – 55 – 57 – 59 – 60

Bezienswaardigheden

- 1 Pröbstingmeer Borken
- 2 Bron van de Issel
- 3 Dierenpark slot Raesfeld
- 4 Dingdener Heide
- 5 Aameer
- 6 Stadsbos met dierenpark
- 7 Burgerpark Rhede/oude begraafplaats
- 8 Bocholter Aa
- 9 Versunken Bokelt



Allemaal ouwe spullen-tocht

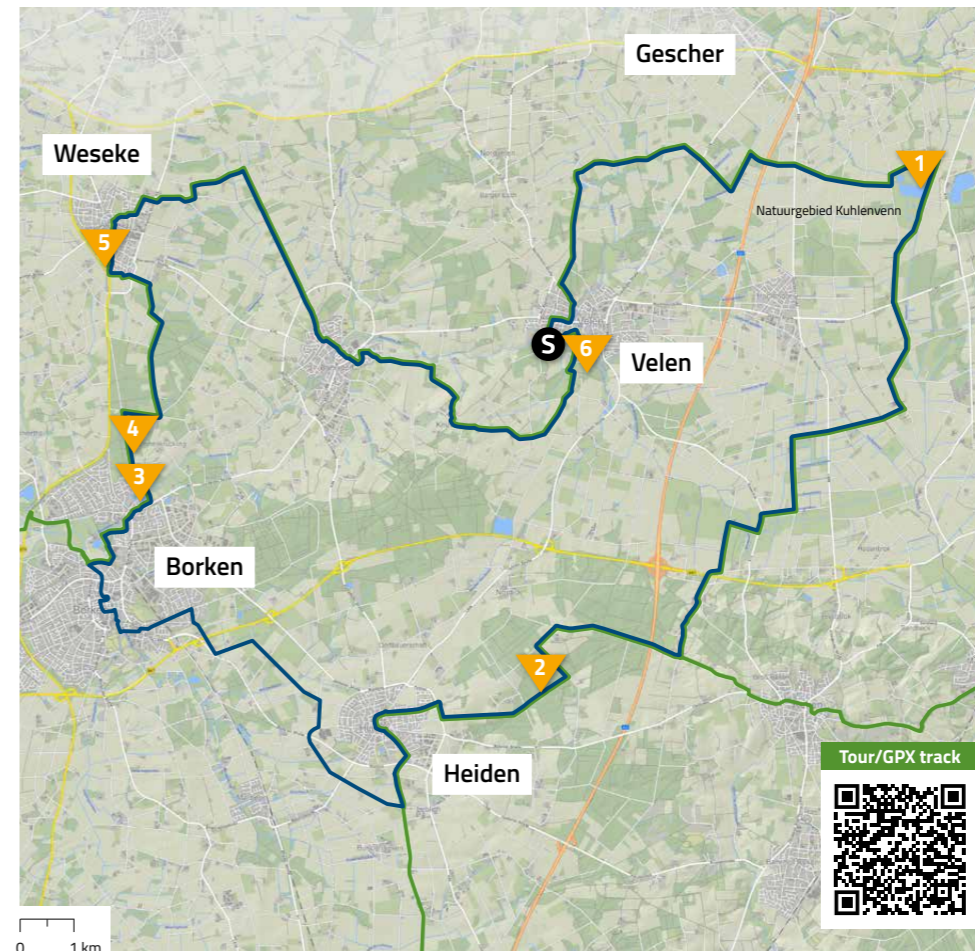
Sommige dingen zijn er al heel lang, sommige zijn al heel lang gegroeid, sommige dingen zijn al heel lang geleden gepland en aangelegd ... en nu kun je ze bewonderen.

Ben je een fan van geschiedenis en oude schatten? Er is mondelinge geschiedenis rond burcht Gemen, belangrijke natuur en barok van de bouwmeester in Dierenpark Velen, plus getuigen uit het verleden in de Apothekeerstuin in Weseke. En als extraatje: heerlijke stilte om van alles te genieten.

Route info

Route: Velen - Gescher - Heiden - Borken - Weseke - Velen

↔ ca. 69 km ↗ 210 m ↘ 210 m ⌚ ca. 4:15 uur



Routeverloop

S **Start en finish:** Landsbergallee 50, 46342 Velen

Informatie over de route en bewegwijzering: Vanaf de parkeerplaats sla je rechtsaf en volg je het fietsroutenetwerk tot knooppunt 76 - 77 - 78 - 79 - 55 - 70 - 67 - 65 - 27 - 38 - 39 - 33 - 61 - 56 - 74 - 28 - 29 - 73 - 71 - 72. Vanaf hier fiets je verder richting knooppunt 76 en bereik je de uitgang van de parkeerplaats.

Bezienswaardigheden

- 1 Natuurgebied Kuhlennenn
- 2 Düwelsteene
- 3 Waterburcht Gemen
- 4 Sternbusch Borken-Gemen
- 5 Apothekeerstuin & Geologische tuin Weseke
- 6 Historisch Dierenpark Velen



Mooie uitzichten

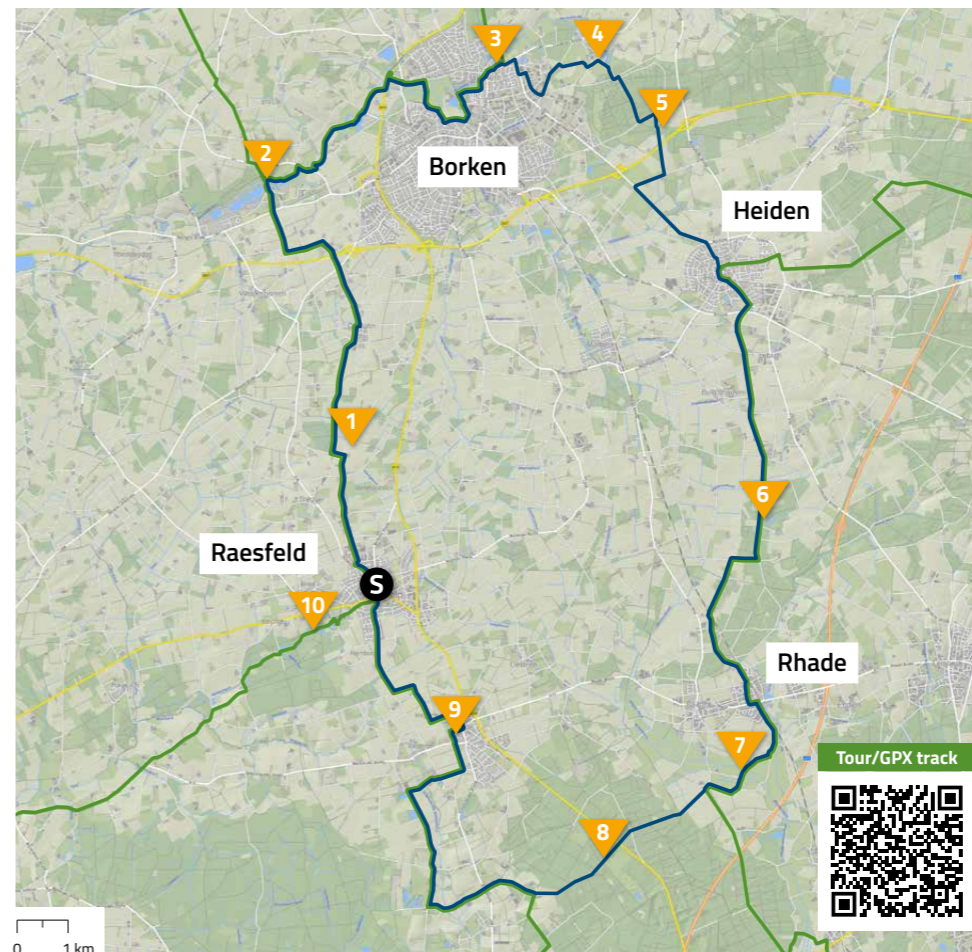
Wat valt hier allemaal te zien? Vooral veel water en alles wat je daarmee associeert. Dieren zijn er ook – herten bijvoorbeeld. En een groot waterslot ...

Een buitengewone ronde, maar dat is nou net wat het voor jou zo spannend maakt: het ene natuurgebied na het andere – allemaal idyllisch gelegen. Prachtig water, plekjes boordevol historie en op de route valt veel wild te spotten.

Route info

Route: Raesfeld - Borken - Heiden - Rhade - Raesfeld

↔ ca. 55 km ↗ 190 m ↘ 190 m ⌚ ca. 3:30 uur



Routeverloop

S **Start en finish:** Parkeerplaats Südring 98, 46348 Raesfeld

Informatie over de route en bewegwijzering:

Ga bij de parkeerplaats links langs het 'Freiter Pättken' tot het gemeentehuis en volg dan de knooppunten 64 – 63 – 62 – 58 – 59 – 60 – 75 – 56 – vanaf hier richting KP 74 tot waterburcht Gemen – vanaf hier fietspadborden richting Heiden – in Heiden fiets je richting KP 27 – 26 – 25 – 37 – vanaf hier fietspadborden richting Erle/Schermbek – verder richting KP 14 – 64. Via het 'Freiter Pättken' terug naar de parkeerplaats.

Bezienswaardigheden

- 1 Bron van de Issel
- 2 Pröbstingmeer Borken
- 3 Waterburcht Gemen
- 4 Vijvers van Homborn
- 5 Natuurgebied Lünsberg
- 6 Natuurgebied Kranenmeer Heiden
- 7 Rhader Wiesen
- 8 Üfter Mark en uitkijktoren
- 9 De eik van Erle
- 10 Kleine excursie: waterslot Raesfeld en dierenpark



Mooie-plekjes-zoeken-tocht

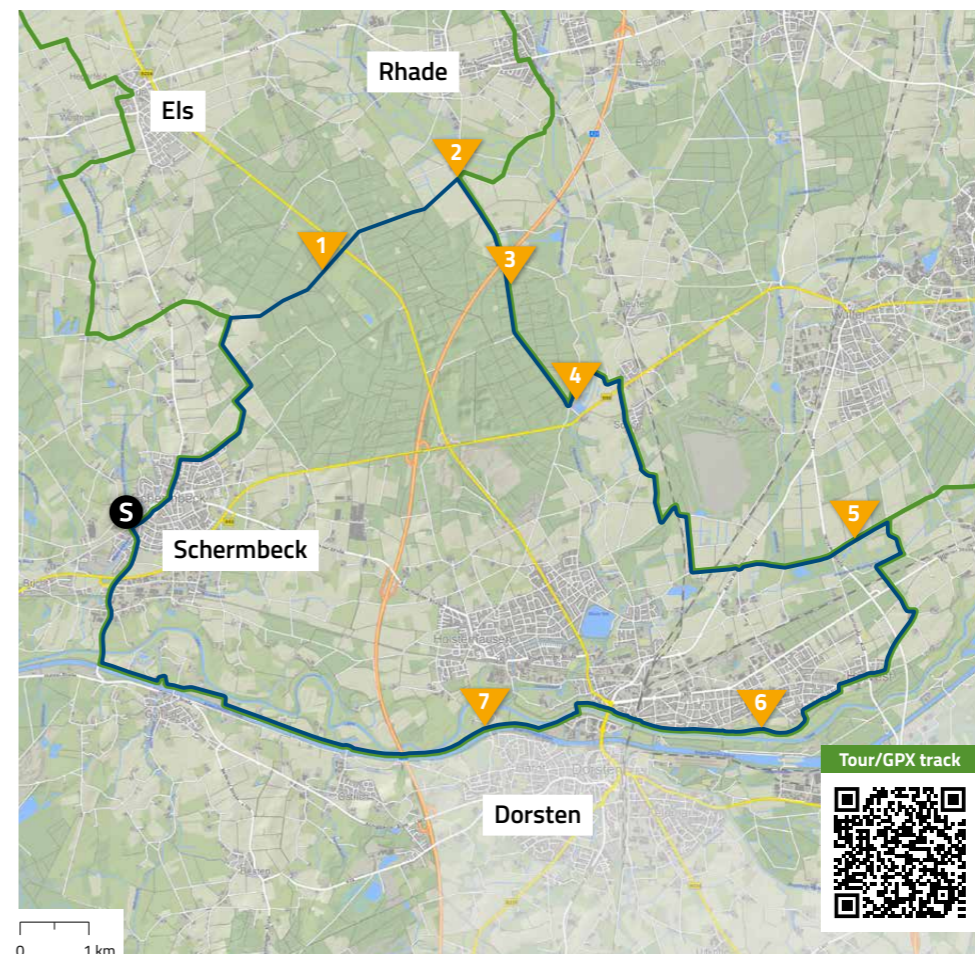
Rondfietsen kan verslavend worden! Maar aan al die mooie plekjes valt ook heel moeilijk weerstand te bieden. En dus is tijdens het fietsen al duidelijk: hier kom je gegarandeerd een keertje terug.

De reislust een beetje aanwakkeren, of de romantiek. Alles is mogelijk op deze fietsronde! Het Wesel-Dattelnkanaal neemt je mee naar de grote wijde wereld, natuurgebieden, duinen en veengebieden tonen de magische wereld van vaak kleine dingen, en de romantiek van de uiterwaarden of die van de oude molen spreekt boekdelen ...

Route info

Route: Schermbeck - Erle - Rhade - Dorsten - Schermbeck

↔ ca. 38 km ↗ 120 m ↘ 120 m ⌚ ca. 2:30 uur



Routeverloop

S **Start en finish:** Parkeerplaats achter het gemeentehuis, Weseler Str. 2, 46514 Schermbeck

Informatie over de route en bewegwijzering:
Sla vanaf de parkeerplaats linksaf de Lichtenhagen in en meteen weer linksaf de Weseler Straße in. Volg de knooppunten 17 – 16 – 15 – richting 14 – bij het kruispunt Forsthausweg/Rhader Weg rechtsaf richting Rhade – later verder richting Dorsten/Hervest + KP 67 – 72 – 71 – 20 – 18 – 17

Bezienswaardigheden

- 1 Uitkijktoren Üfter Mark
- 2 Natuurgebied Rhader Wiesen
- 3 Natuurgebied Witte Berge en Deutener Moore
- 4 Tüshaus Molen
- 5 Natuurgebied Hervester Bruch
- 6 Lippe
- 7 Wesel-Dattelnkanaal



Van water tot heide-tocht

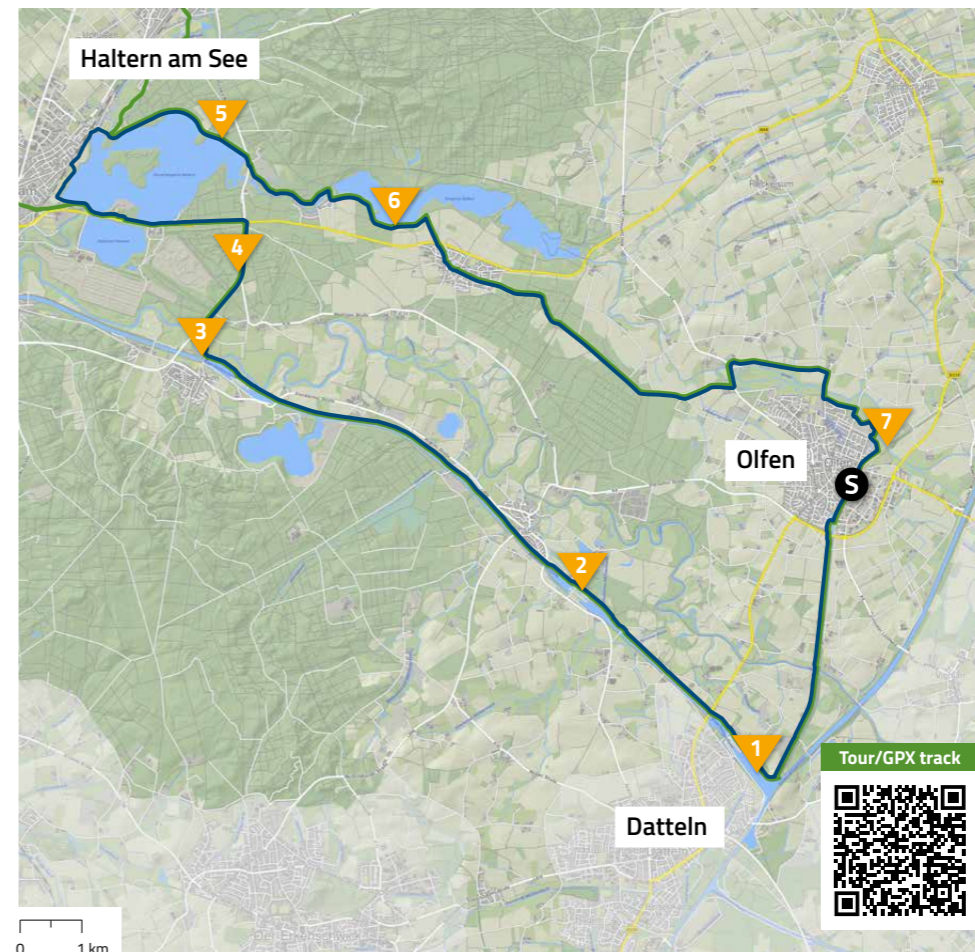
Landschap met water, met uiterwaarden, met heide. Koel en betoverend, verrassend en mysterieus, en vooral: mooi om naar te kijken ...

Van de ene plek naar de andere ... met glinsterend water voor vrienden van het koele vocht, oogstrelende locaties om neer te hurken en versteld te staan. Als contrast presenteren we een mystiek heidelandchap ... Een prachtig vooruitzicht!

Route info

Route: Olfen - Datteln - Haltern am See - Olfen

↔ ca. 43 km ↗ 140 m ↘ 140 m ⌚ ca. 2:45 uur



Routeverloop

S **Start en finish:** Parkeerplaats Kirchstr. 30, 59399 Olfen

Informatie over de route en bewegwijzering:
Fiets de parkeerplaats in oostelijke richting de dijk op en vervolgens in zuidelijke richting naar knooppunt 36. Volg verder de knooppunten 33 – 55 – 34 (of sla eerder af en pak het pontje Maifisch) – 18 – 15 – 22 – 32 – 98 – 2 – 50 – 36 en terug naar de parkeerplaats.

Bezienswaardigheden

- 1 Meer van Datteln
- 2 Sluis bij Ahsen
- 3 Lippepontje Maifisch
- 4 Natuurgebied Westruper Heide
- 5 Stuwmeer van Haltern
- 6 Stuwmeer van Hullern
- 7 Steveraue Olfen



Andere werelden-tocht

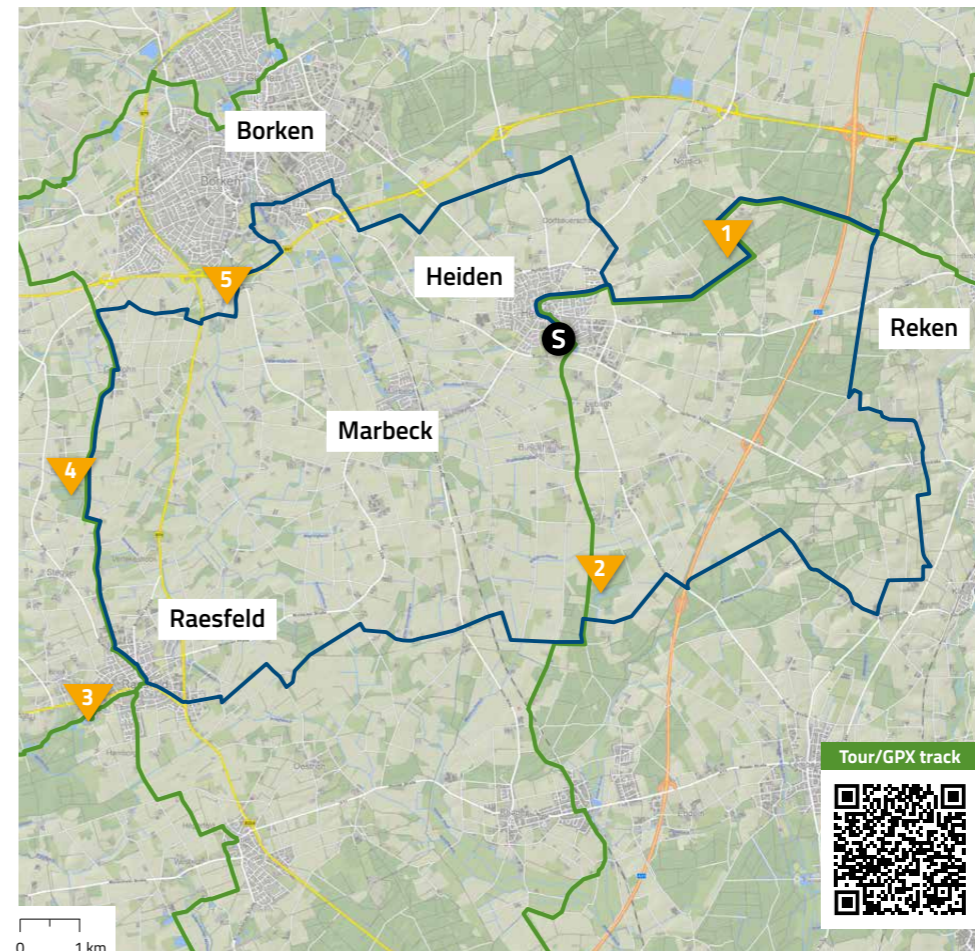
Natuur en geschiedenis en plekjes die nog lang blijven hangen. Om te kijken en rond te kijken, om te leren kennen en om terug te komen.

Op pad door weilanden en plaatsen met een rijke geschiedenis. In Heiden zijn dat de Düwelsteene en het Kranenmeer, in Raesfeld de bron van de Issel (IJssel) en het historische slot Raesfeld en in de wijk Borken-Marbeck de oude molen Döring – een voormalig kasteel. We wensen je veel plezier!

Route info

Route: Heiden - Reken - Raesfeld - Borken - Marbeck - Heiden

↔ ca. 56 km ↗ 210 m ↘ 210 m ⌚ ca. 3:30 uur



Routeverloop


S **Start en finish:** Parkeerplaats Am Sportzentrum, 46359 Heiden

Informatie over de route en bewegwijzering:

Sla vanaf de parkeerplaats linksaf 'Am Sportzentrum' in en sla dan weer linksaf de Lembecker Straße in. Nu zit je op het knooppuntennetwerk. Volg dit tot knooppunt 65. En verder met 67 – 57 – 26 – (maak hier een kleine excursie naar het Kranenmeer: ca. 400 m). Doorfietsen naar knooppunt 25 – 42 – 63 – (kleine excursie slot Raesfeld via knooppunt 64) – 62 – 58 – 40 – 61 – 33 – 39 – 65. Vanaf hier fiets je richting knooppunt 27 terug naar de parkeerplaats Lembecker Straße (aan de rechterkant).

Bezienswaardigheden

- 1 Düwelsteene
- 2 Kranenmeer
- 3 Slot Raesfeld
- 4 Bron Issel bij Raesfeld
- 5 Molen Döring



Historisch – Artesisch – Dierlijk

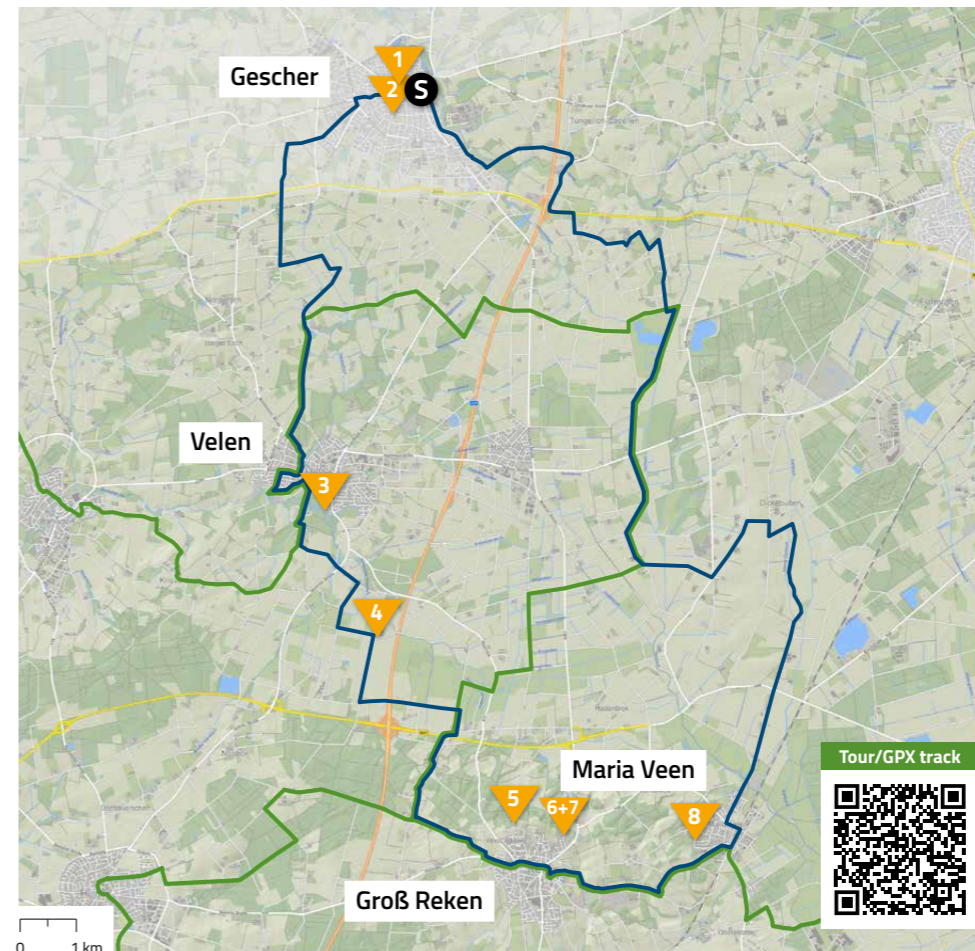
Barok, artesisch, grandioos, oud, informatief en bewogen. Soms vanuit vogelperspectief bekeken en dan weer op microniveau.

Bekijk, ervaar en neem deel aan oude ambachten, overgeleverde kennis, historische gebouwen en dingen die allang weer van deze tijd zijn. Dat kan allemaal op deze ronde tussen Gescher, Velen en Reken. Putten uit eeuwenoude kennis, er iets van mee naar huis nemen en het op je eigen manier interpreteren ... dat kan ook!

Route info

Route: Gescher - Velen - Groß Reken - Maria Veen - Gescher

↔ ca. 52 km ↗ 160 m ↘ 160 m ⌚ ca. 3:00 uur




Routeverloop

S **Start en finish:** Parkeerplaats Fabrikstraße 13, 48712 Gescher

Informatie over de route en bewegwijzering:
Sla vanaf de parkeerplaats linksaf de Fabrikstraße in en fiets in noordelijke richting naar knooppunt 28. Volg vanaf hier de knooppunten 81 – 80 – 76 – 72 – 71 – 70 – 67 – 69 – 60 – 55 – 79 – 78 – 77 – 41 – 28

Bezienswaardigheden

- 1 Bijenmuseum Gescher
- 2 Museumboerderij 'Auf der Braem'
- 3 Historisch Dierenpark Velen
- 4 Artesische bron
- 5 Kleine excursie: uitkijktoren Groß Reken
- 6 Kleine excursie: educatief bospad Groß Reken
- 7 Kleine excursie: laag klimpark Groß Reken
- 8 Kleine excursie: vogelpark Maria Veen



Routes VOOR iedereen

... of: op pad zonder hindernissen

Fiets-reizen voor iedereen, dat is waar het bij ons om draait – of het nu met de handbike, rolfiets, kinderkar, duofiets of rolstoelfiets is.

Dankzij uitgekende, barrièrevrije opties kun je de Hohe Mark RadRoute ervaren. Tactiele bermen, informatieborden in braille, ingefreesde reliëfs, educatieve en luisterstations geven je veel informatie over landschappen, dieren en cultuur.

Hier hebben we de mooiste stukken voor je geselecteerd. Probeer het gewoon eens uit ...





Fascinatie FietsReizen

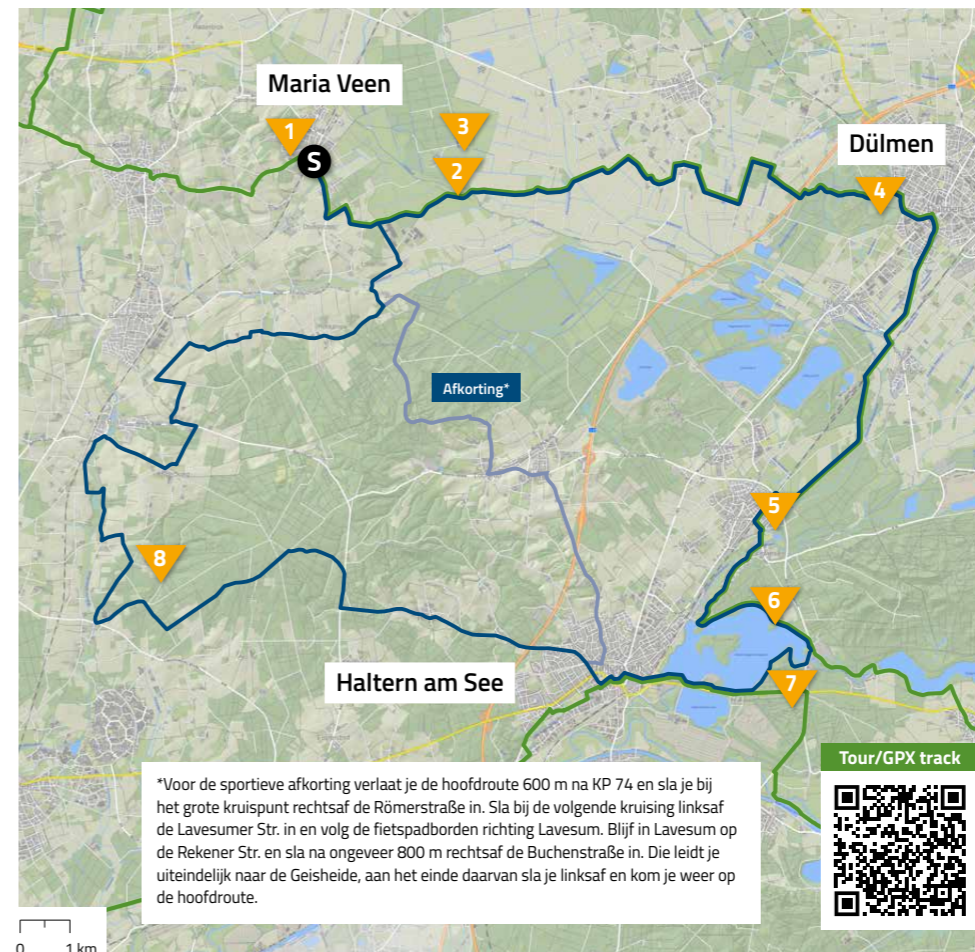
Een echt mooie, grote ronde maken? Met mogelijkheden voor spontane veranderingen? ... Dan kom maar op ...

Biologisch station of Heubachweiden, wildpark Dülmen of het stuwmeer van Haltern: een fietstocht die alles heeft! Kilometer na kilometer kom je hier natuur en cultuur op het spoor. Als je meer het afkortingstype bent, gaat de sportieve route over de Geisheide, een oud militair oefenterrein. Hier zijn ontmoetingen met dieren mogelijk! Tweedaagse tour of via de afkorting: in elk geval de moeite waard!

Route info

Route: Maria Veen - Dülmen - Haltern am See - Lembeck - Maria Veen

↔ ca. 69 km ↗ 360 m ↘ 360 m ⌚ ca. 4:30 uur



Routeverloop

S **Start en finish:** Station Maria Veen, Landsbergstraße 29, 48734 Maria Veen

Informatie over de route en bewegwijzering: Fiets vanaf het station in zuidelijke richting naar knooppunt 69 en volg vanaf hier de groene fiets van de Hohe Mark RadRoute naar het stuwmeer van Haltern. Maak een rondje rond het meer en ga dan van knooppunt 18 naar 74. Fiets vanaf hier eerst richting Wulfen en vervolgens richting Holtwick. Ga vanuit Holtwick richting Reken, dan richting Klein Reken en verder richting Wulfen. Sla bij de hoofdweg Lippamsdorferstraße rechtsaf richting Klein Reken. In Klein Reken fiets je eerst richting Haltern, dan richting Groß Reken, station Reken, Lavesum, Maria Veen.

Bezienswaardigheden

- 1 Benediktushof
- 2 Heubachweiden
- 3 Kleine excursie: wilde paardenbaan
- 4 Wildpark Dülmen
- 5 Slot Sythen
- 6 Stuwmeer van Haltern
- 7 Westruper Heide
- 8 Biologisch Station Kreis Recklinghausen



Oases van natuur en cultuur

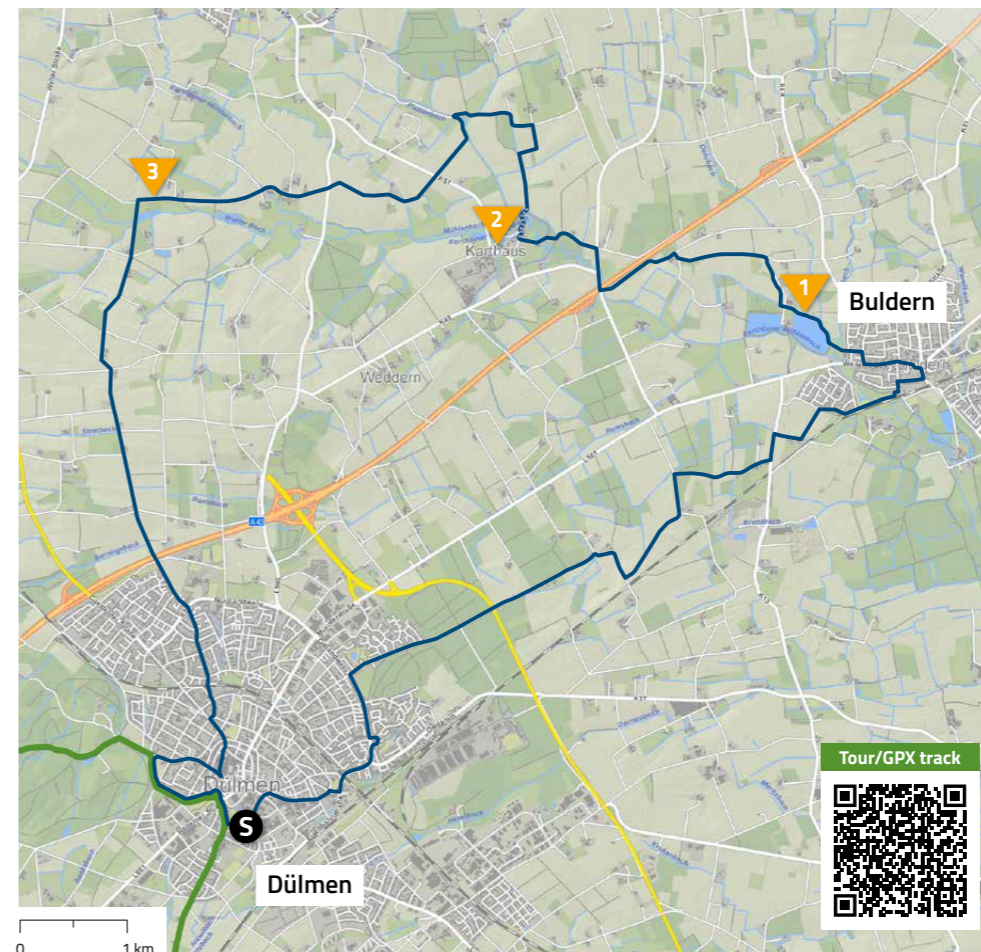
Zeldzame gasten ontmoeten inheemse gasten, natuurbehoud ontmoet cultuurbehoud, historisch ontmoet hedendaags.

Een paradijs voor natuurliefhebbers: trekvogels, gastvogels, broedvogels, dierlijke landschapsarchitecten en ander natuurschoon wachten op je in het natuur- en cultuurreserveaat Welter Bach en aan het wilde, romantische meer van Buldern. Daartussen ligt pure geschiedenis: oude kloostermuren en nieuwe sociale werkplaatsen van het Karthaus in Dülmen.

Route info

Route: Dülmen - Buldern - Dülmen

↔ ca. 29 km ↗ 110 m ↘ 110 m ⌚ ca. 1:45 uur



Routeverloop

S **Start en finish:** Sportcentrum Zuid, Kapellenweg 41, 48249 Dülmen

Informatie over de route en bewegwijzering:

Start vanaf de parkeerplaats in noordelijke richting op 'Am Bache'/'Am Schlossgarten' naar knooppunt 13. Volg van hier de knooppunten 40 - 97 - 85 - 81 - 72 - 78 - en dan route '15 Dülmen' en later '8 Dülmen' met de rood/witte fietspadborden en dan verder vanaf KP 76 - 76 - 11 - 12 - sla rechtsaf de 'Hinderkingsweg' in - 5e mogelijkheid linksaf richting Haltern am See - later weer linksaf richting Dülmen-centrum/KP 13. De tweede straat rechtsaf 'Am Bache' brengt je terug naar de parkeerplaats.

Bezienswaardigheden

- 1 Het meer van Buldern
- 2 Karthaus (voormalig klooster en werkplaatsen met een leuke winkel en mogelijkheid voor een pauze)
- 3 Natuurgebied Welter Bach



Rondje rond het meer

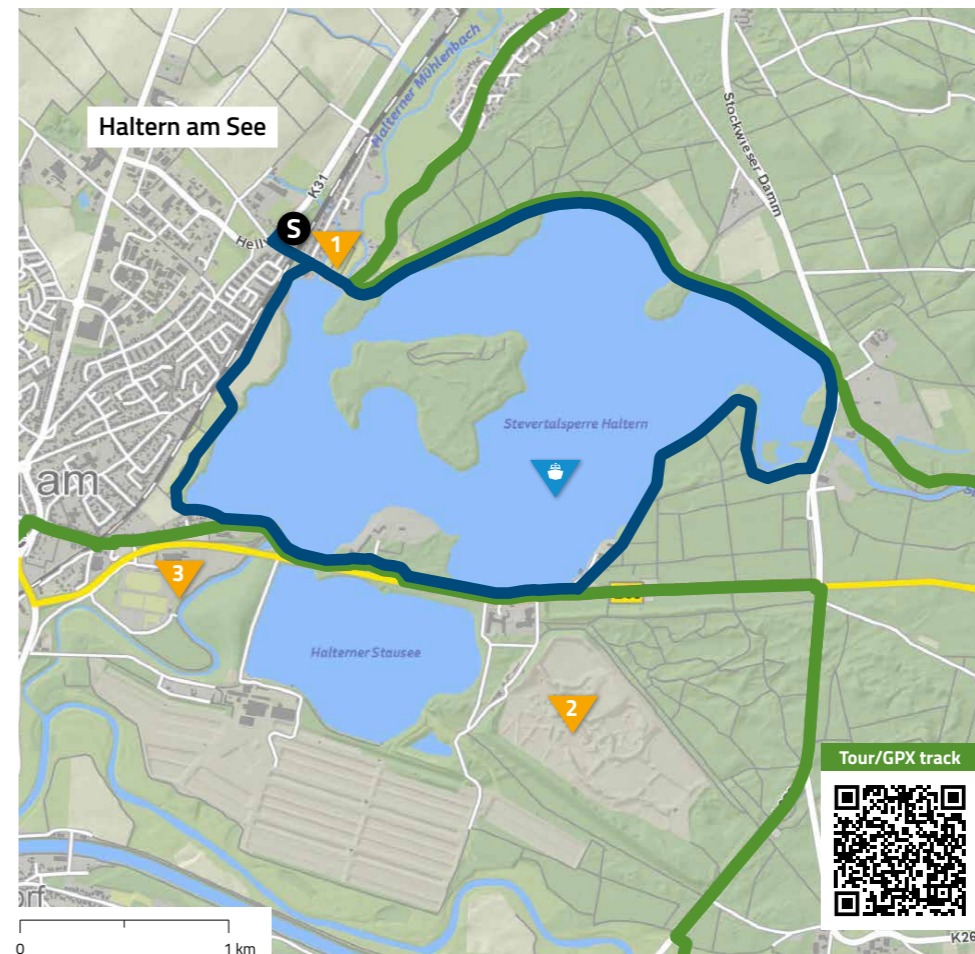
Idylle aan het meer met rustige plekjes, prachtige uitzichten, vakantiemagie en veel recreatiepret. Dat past altijd en in elk seizoen.

Een rondje rond het meer en er ook een keer overheen? Met alle plezier! Kom maar op ... Het stuwmeer van Haltern ligt in een schitterend boslandschap. Een heerlijk natuurlijk strand, een chic jachthaventje, betoverende rustmogelijkheden en een keer over het meer fietsen. En ... met een beetje mazzel krijg je ook nog een paar meerbewoners te zien tijdens je tocht ...

Route info

Route: Rondje rond het stuwmeer van Haltern

↔ ca. 8 km ↗ 40 m ↘ 40 m ⌚ ca. 0:30 uur



Routeverloop

S **Start en finish:** Parkeerplaats Strandallee, Hellweg, 45721 Haltern am See

Informatie over de route en bewegwijzering:
Sla vanaf de parkeerplaats linksaf de Strandallee in. Na ongeveer 200 m zie je het stuwmeer van Haltern aan je rechterhand. Volg gewoon de rood-witte fietspadborden direct rond het meer. En houd je blik altijd gericht op het meer, dan kom je vanzelf weer uit bij de startparkeerplaats.

Bezienswaardigheden

- 1 Waterspeeltuin en jachthaven
- 2 Kleine excursie: Westruper Heide
- 3 Kleine excursie: het Blauwe Klaslokaal
- Passagiersschip Möwe



Waar vos en haas elkaar 'welterusten' zeggen

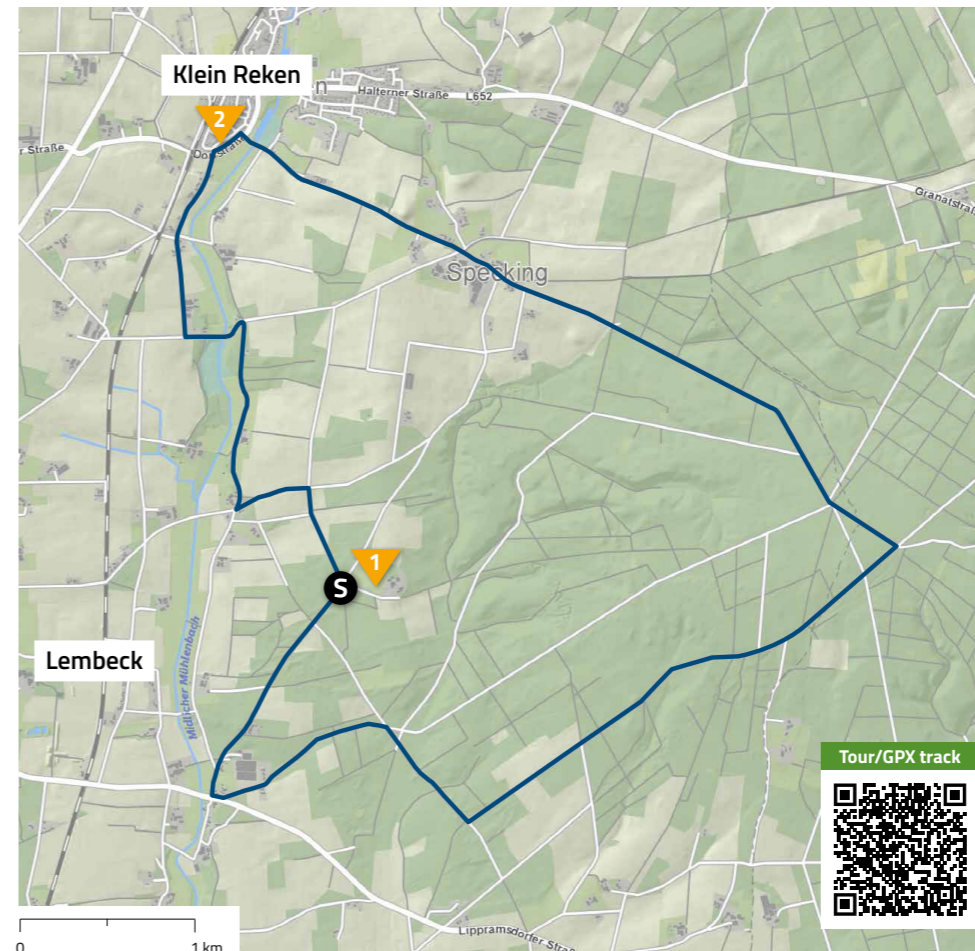
Heerlijk in het groen: een hoeve met natuurlijke bestemming, een klein dorp met fabelachtig charisma. Onderweg? Misschien een ree ...

Door het bos naar het dorp en terug! Romantischer kan je fietstocht niet zijn: diep ingebed in het bos ligt het Natuurparkhuis Biologisch Station Kreis Recklinghausen met een barrièrevrij aangelegde rondwandeling, prachtige boerentuin, biotopen, stenen muurtjes, vijvers en boomgaarden. Heerlijk! Vanaf deze verbluffend bosrijke setting gaat het verder naar een grandioze dorpssetting. Perfect!

Route info

Route: Lembeck - Klein Reken - Lembeck

↔ ca. 15 km ↗ 120 m ↘ 120 m ⌚ ca. 1:00 uur



Routeverloop

S Start en finish: Wandelparkeerplaats 13, Besenkamp 12/Im Höltken, 46286 Dorsten bij Hof Punsmann met het Biologisch Station Kreis Recklinghausen

Informatie over de route en bewegwijzering: Volg de rood-witte fietspadborden en begin in noordelijke richting naar Klein Reken. Daar gaat de route verder richting Haltern am See, dan richting Wulfen en vervolgens richting station Lembeck. Sla bij de hoofdweg Lippramsdörferstraße rechtsaf richting Klein Reken en dan kom je weer bij de parkeerplaats.

Vergeet niet om aan het begin of einde van je tocht een kleine excursie te maken naar het Biologisch Station!

Bezienswaardigheden

- ▼ 1 Natuurparkhuis Biologisch Station Kreis Recklinghausen
- ▼ 2 Klein Reken



Meer veen

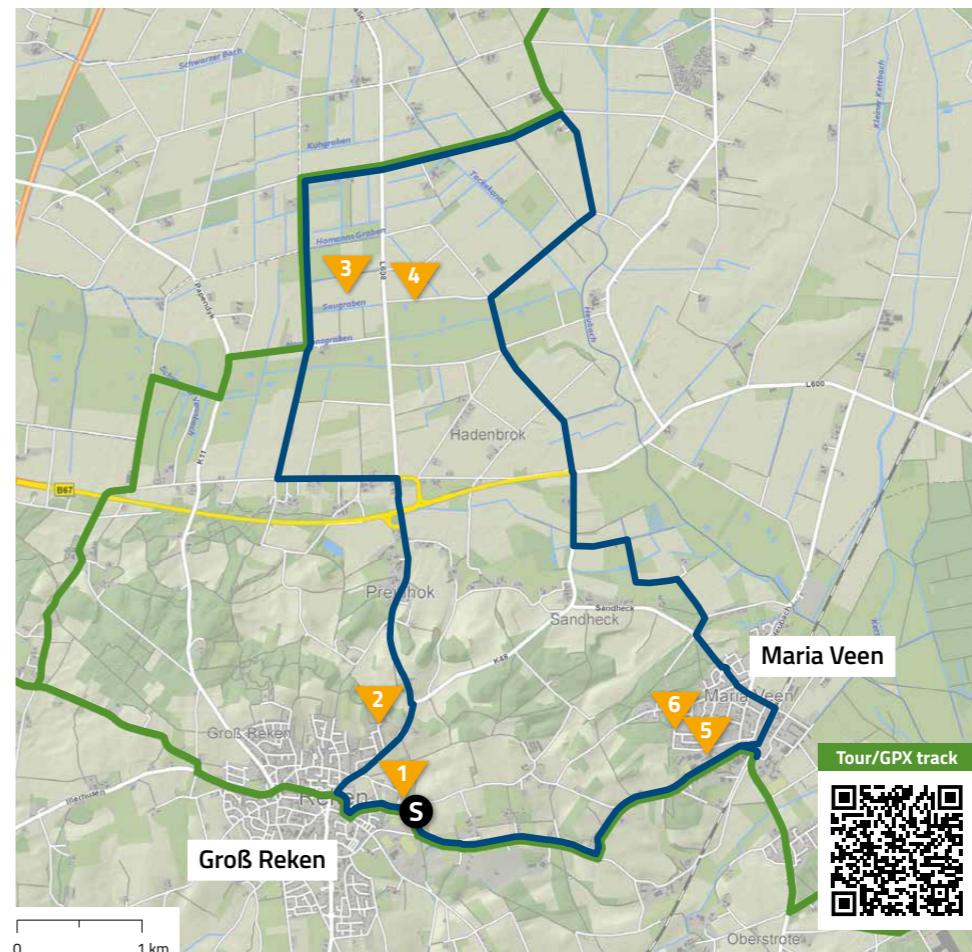
Unieke beschermde natuurgebieden, weilanden en veenlandschap met allerlei zeldzame dieren en planten. Neem een verrekijker en een fototoestel mee – voor spontane verrassingen en later voor thuis!

Tussen het Witte en Zwarte Veen, de Letter Bruch en de Merfelder Bruch voert je fietsreis je door typische, unieke weide- en veenlandschappen van bijzondere schoonheid. Onderweg kom je zeldzame dier- en plantensoorten tegen; een pauze inlassen om de natuur te bewonderen wordt een heel bijzonder en uniek genoegen. Om lekker te ontspannen ...

Route info

Route: Groß Reken - Maria Veen - Groß Reken

↔ ca. 19 km ↗ 80 m ↘ 80 m ⌚ ca. 1:15 uur



Routeverloop

S **Start en finish:** Parkeerplaats tegenover Berge 2, 48734 Reken

Informatie over de route en bewegwijzering: Begin vanaf de parkeerplaats in noordwestelijke richting naar Groß Reken/KP 67. De borden hiervoor vind je al op de parkeerplaats. Sla bij het grote kruispunt met de Oude Kerk aan de linkerkant rechtsaf de Coesfelder Straße in. Volg vanaf hier 14 km lang het routelogo van de zwarte 5 Harten Toer tot de kruising Brockmühlenweg/Sandheck/Landsbergstr. Sla linksaf richting Maria Veen/KP 69. Fiets dan in de richting van KP 67 naar de parkeerplaats.

Bezienswaardigheden

- 1 Heemkundig museum Windmühle
- 2 Kleine excursie: laag klimpark en educatief bospad
- 3 Wit en Zwart Veen
- 4 Kleine excursie: uitkijkpost Wit Veen
- 5 Tuin voor alle zintuigen, Benediktushof
- 6 Kleine excursie: vogelpark Maria Veen



... en terug met de fietsbus

En wat als je nog meer RadRoute wilt ontdekken? Of: ... ken je de fietsbus al?

Simpel, modern en heel flexibel op pad in het Münsterland: in het fietsbus-seizoen van 1 mei tot 3 oktober rijden er in het weekend en op feestdagen bussen met fietstrailers voor maximaal 16 fietsen.

En het bijzondere is: de fiets rijdt gratis mee! Je kunt dus spontaan je tochtje verlengen, de bus nemen naar een verder gelegen stuk of zelfs je hele fietsvakantie ermee plannen.

... en hier kun je alle informatie krijgen die je nodig hebt. We wensen je alvast een heerlijke fietsreis!





Fietsreis van Bocholt naar Reken (of omgekeerd)

Meer fietsen, meer landschap, meer natuur – ga op fietsreis, ontdek nieuwe dingen of beleef een weerzien met wat je al kent. Neem een duik in het landschap en geniet van de frisheid van de natuur. Gewoonweg heerlijk ...

Sportief snel of doe je het liever rustig aan en leer je het land en de mensen beter kennen? Op deze prachtige fietsroute van Bocholt naar Reken kan alles.

Route info

Route: Bocholt - Rhede - Burlo - Borken - Weseke - Ramsdorf - Velen - Gescher - Reken

↔ ca. 89 km ↗ 300 m ↘ 230 m ⌚ ca. 5:45 uur



Routeverloop

- S** **Start: Fietsbus vanaf Bocholt**
Lijn R74 Halte treinstation
- Z** **Finish: Fietsbus vanaf Reken (Groß Reken)**
Lijn R74 Halte Oude Kerk

Informatie over de route en bewegwijzering:

Steek het grote kruispunt Ebertstr./Theodor-Heuss-Ring/Industriestr. direct bij het station over. Fiets dan richting Bocholt centrum/KP 55. Je volgt de Kreuzstr. (later Neutorplatz), slaat aan het einde rechtsaf om op de Neutorplatz te blijven en bereikt dan de Bocholter Aa. Hier kom je uit op de Hohe Mark RadRoute, sla rechtsaf en fiets vanaf hier langs de Aa. Je kunt het routelogo van de Hohe Mark RadRoute (groene fiets) volgen of de knooppunten 42 – 51 – 97 – 56 – 34 – 17 – 35 – 25 – 15 – 60 – 75 – 56 – 74 – 28 – 29 – 73 – 71 – 72 – 76 – 77 – 78 – 79 – 55 – 70 – 67. Ga verder richting KP 69 tot je na ongeveer 2,6 km de bushalte bij de Oude Kerk bereikt.



Rondreis noord met pontje

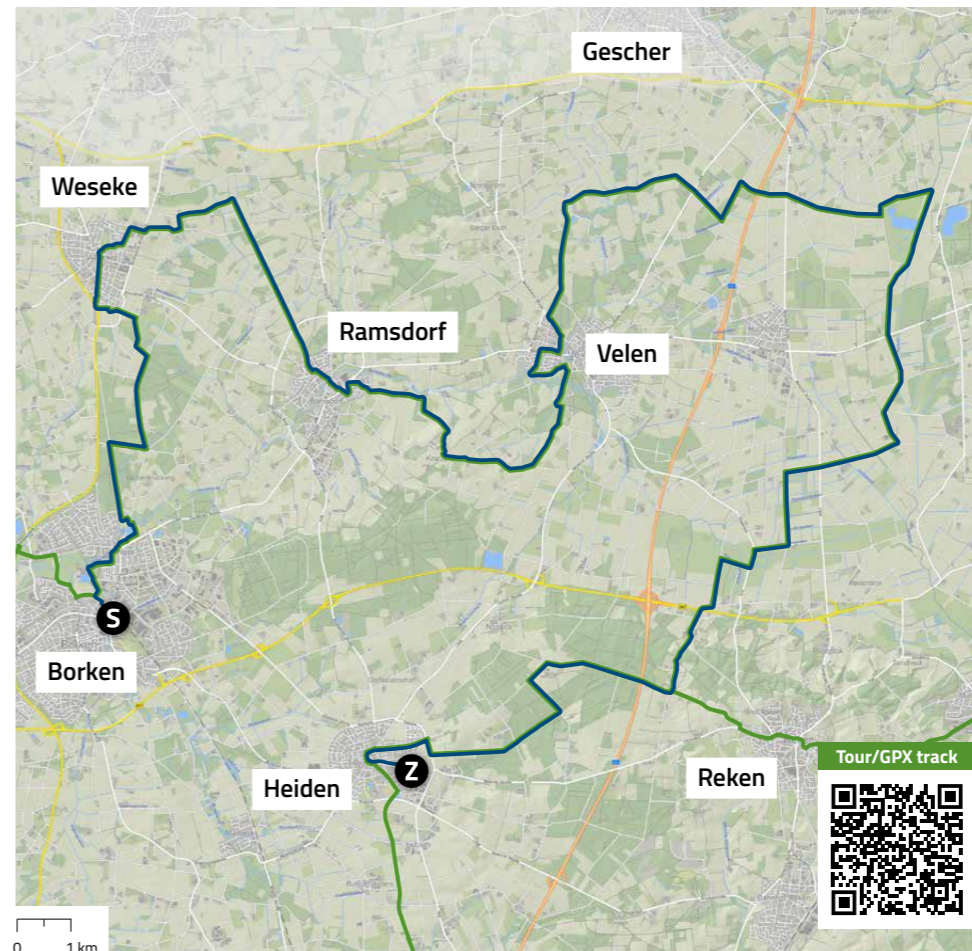
Wat dacht je van een reis door het parklandschap van het Münsterland? Met alles wat natuur en cultuur zoal te bieden hebben? Dit is echt een 'wat wil je nog meer' fietstocht ...

Fietsen onder het bladerdak of naar de kruidentuin; water-slot met uitzicht of natuurgebieden met veen en meren en zeldzame dier- en plantensoorten. Even een klein ommetje om iets bijzonders te zien of doe je dat liever de volgende keer? Een soms levendig en soms rustig rondje ...

Route info

Route: Borken - Weseke - Ramsdorf - Velen - Gescher - Reken - Heiden

↔ ca. 57 km ↗ 190 m ↘ 160 m ⌚ ca. 3:30 uur



Routeverloop

- S** Start: Fietsbus vanaf Borken
Lijn R74 Halte Borken treinstation 4
- Z** Finish: Fietsbus vanaf Heiden
Lijn R74 Halte Barbarastraße

Informatie over de route en bewegwijzering:

Vanaf het busstation begin je in noordelijke richting op de Bahnhofstraße en volg je de fietsnetwerkborden richting knooppunt 74. Na ongeveer 600 m stuit je op de Hohe Mark RadRoute. Vanaf hier volg je het fietspadlogo met de groene fiets of de knooppunten 74 – 28 – 29 – 73 – 71 – 72 – 76 – 77 – 78 – 79 – 55 – 70 – 67 – 65. Vanaf hier fiets je richting KP 27, maar sla niet rechtsaf op de Rekener Str., maar fiets rechtdoor. Na ongeveer 500 m bereik je de bushalte.



Op naar het zuiden-ronde

Van het Münsterland naar de noordelijke metropool Ruhr en weer terug. Indrukken die lang blijven hangen zijn gegarandeerd tijdens deze ronde.

Hier kijk je je ogen uit met prachtig water, afgelegen rustplekjes, diverse beschermde natuurgebieden, mystieke plekken, prachtige uitzichten op inheemse flora en fauna en een stukje geschiedenis. En? Spullen al gepakt?

Route info

Route: Borken - Raesfeld - Schermbeck - Dorsten - Deuten - Rhade - Heiden

↔ ca. 74 km ↗ 240 m ↘ 220 m ⌚ ca. 4:30 uur



Routeverloop

- S** **Start: Fietsbus vanaf Borken**
Lijn R74 Halte Borken treinstation 4
- Z** **Finish: Fietsbus vanaf Heiden**
Lijn R74 Halte Barbarastraße

Informatie over de route en bewegwijzering:

Vanaf het busstation begin je in noordelijke richting op de Bahnhofstraße en volg je de fietsnetwerkborden richting knooppunt 56. Na ongeveer 600 m stuit je op de Hohe Mark RadRoute. Volg vanaf hier tegen de klok in het routelogo met de groene fiets en later met de witte fiets op een groene achtergrond of de knooppunten 56 - 75 - 60 - 59 - 58 - 62 - 63 - 64 - 14 - 15 - 16 - 17 - 18 - 20 - 71 - 72 - 67 - 37 - 25 - 26 - 27. Fiets vanaf hier richting KP 65, maar sla niet linksaf van de Lembecker Str. de Rekener Str. in, maar rechtsaf. Na ongeveer 500 m bereik je de bushalte.

Colofon

Uitgever:

Natuurpark Hohe Mark - Westmünsterland e. V.
 Tiergarten 1/Hagenwiese 40
 46348 Raesfeld
 Tel.: +49 (0)2865 609 10
 Mail: hmr-hohemark@raesfeld.de
www.hohemarkradroute.de

Redactie:

Astrid Auböck, Christina Illenseer

Teksten:

Astrid Auböck

Foto's:

Dennis Stratmann, Stefan Bröker, Tanja Knipping, Rolf Behlert;
 ©Tourismus, NRW e.V., Heidensee, ©radrevier.ruhr_Dennis Stratmann,
 Hünxe-Krudenburg, Schermbeck, Wesel-Rheinbrücke ©Römer-Lippe-
 Route, Wesel ©Ruhr Tourismus GmbH_Dennis Stratmann, gemeente
 Raesfeld, Dagmar Beckmann

Ontwerpconcept:

Bande für Gestaltung, www.bandefuergestaltung.de



Lay-out en print:

Satzdruck GmbH, Industriestr. 23, 48653 Coesfeld-Lette

Kaartmateriaal:

De Basisk@rte – “Naturpark Hohe Mark”
 Uitvoer en lay-out Kreis Borken (2020)
 © LandNRW/KreisBorken, GEObasis.DE/BKG, EUA, OSM
 Kaart p. 2: Basiskarte Kreis Borken/LSF Münster

Raesfeld, april 2023

Gesponsord door:

**NORDRHEIN
WESTFALEN** **AKTIV**



EUROPÄISCHE UNION
 Investition in unsere Zukunft
 Europäischer Fonds
 für regionale Entwicklung

Bezoek het natuurpark op facebook en instagram!



