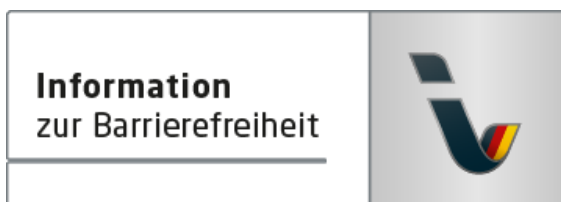


URKUNDE

für

Natur- und Kulturoasen

46348 Raesfeld, Zertifikats-ID: PA-13467-2023



Dieses Angebot wurde nach den Kriterien
der bundesweiten Kennzeichnung

»Reisen für Alle«


eingestuft und ist berechtigt, im Zeitraum

Mai 2023 – April 2026

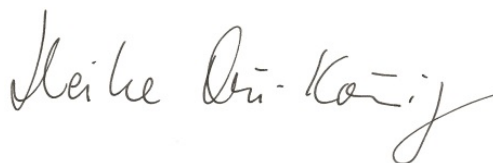
die Auszeichnung

»Information zur Barrierefreiheit«

zu führen und vertragsgemäß zu nutzen.



Rolf Schrader, Geschäftsführer
Deutsches Seminar für Tourismus Berlin e. V.



Dr. Heike Döll-König, Geschäftsführerin
Tourismus NRW e. V.

Gefördert durch:



aufgrund eines Beschlusses
des Deutschen Bundestages

Die bundesweite Kennzeichnung »Reisen für Alle« wird verliehen von
Deutsches Seminar für Tourismus (DSFT) Berlin e. V.

www.Reisen-für-Alle.de



Kurzbericht



Natur- und Kulturoasen | © Naturpark Hohe Mark / Dennis Stratmann

Natur- und Kulturoasen

Tiergarten 1
46348 Raesfeld

Tel: 02865 – 60910

np-hohemark@raesfeld.de
www.hohemarkradroute.de

Herzlich willkommen!

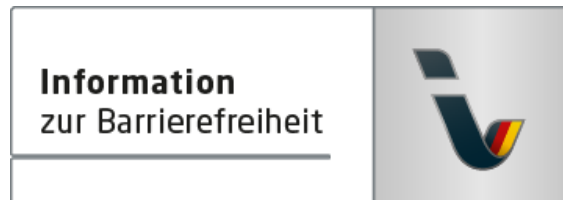
Seltene Gäste treffen auf heimische Gäste, Naturschutz auf Kulturschutz, Historisches auf Zeitgenössisches

PRÜFERGEBNIS

für

Natur- und Kulturoasen

46348 Raesfeld, Zertifikats-ID: PA-13467-2023



Dieses Angebot wurde nach den Kriterien
der bundesweiten Kennzeichnung

»Reisen für Alle«

eingestuft und ist berechtigt, im Zeitraum

Mai 2023 – April 2026

die Auszeichnung

»Information zur Barrierefreiheit«

zu führen und vertragsgemäß zu nutzen.



Natur- und Kulturoasen

© Naturpark Hohe Mark / Dennis Stratmann



Natur- und Kulturoasen

© Naturpark Hohe Mark / Dennis Stratmann



Naturpark Hohe Mark – Radroute Dülmen

© Benjamin Suthe (DSFT)

Informationen für Menschen mit Gehbehinderung und Rollstuhlfahrer

Einige **Hinweise zur Barrierefreiheit** haben wir nachfolgend zusammengestellt. Detaillierte Angaben finden Sie im Prüfbericht.

- Es gibt keine gekennzeichnete Parkplätze für Menschen mit Behinderung.
- Der Rundweg hat eine Gesamtlänge von 28,4 km.
- Startpunkt: Parkplatz am Wildpark (Parkplatz 134)
- Der Weg ist nicht beschildert.
- Er ist von der Oberflächenbeschaffenheit her meist erschütterungsarm und leicht begeh- und befahrbar.
- Die Breite beträgt mindestens 250 cm.
- Der Weg hat eine maximale Längsneigung von 8 %- 10 % auf 5 m.
- Radfahrer müssen mehrere mit Kfz befahrene Straßen überqueren, viele sind nicht gesichert.
- Es sind keine Stufen vorhanden.
- Ein WC für Menschen mit Behinderung steht nicht zur Verfügung.
- Weitere Informationen: https://www.komoot.de/tour/1068817621?share_token=aSjRubn5N4akT3nskQol6olog47XURvv4Gm9B88FwV1J8QvW24ref=wtd

Informationen für Menschen mit Hörbehinderung und gehörlose Menschen

Einige **Hinweise zur Barrierefreiheit** haben wir nachfolgend zusammengestellt. Detaillierte Angaben finden Sie im Prüfbericht.

- Der Rundweg hat eine Gesamtlänge von 28,4 km.
- Startpunkt: Parkplatz am Wildpark (Parkplatz 134)
- Der Weg ist nicht beschildert.
- Er ist von der Oberflächenbeschaffenheit her meist erschütterungsarm und leicht begeh- und befahrbar.
- Die Breite beträgt mindestens 250 cm breit.
- Der Weg hat eine maximale Längsneigung ist 8 %- 10 % auf 5 m.
- Radfahrer müssen mehrere mit Kfz befahrene Straßen überqueren, viele sind nicht gesichert.
- Es sind keine Stufen vorhanden.
- Ein WC für Menschen mit Behinderung steht nicht zur Verfügung.

- Weitere Informationen: https://www.komoot.de/tour/1068817621?share_token=aSjRubn5N4akT3nskQol6olog47XURvv4Gm9B88FwV1J8QvW24ref=wtd

Informationen für Menschen mit Sehbehinderung und blinde Menschen

Einige **Hinweise zur Barrierefreiheit** haben wir nachfolgend zusammengestellt. Detaillierte Angaben finden Sie im Prüfbericht.

- Der Rundweg hat eine Gesamtlänge von 28,4 km.
- Startpunkt: Parkplatz am Wildpark (Parkplatz 134)
- Der Weg ist nicht beschildert.
- Er ist von der Oberflächenbeschaffenheit her teilweise nicht erschütterungsarm und leicht begeh- und befahrbar.
- Die Breite beträgt mindestens 250 cm breit.
- Der Weg hat eine maximale Längsneigung ist 8 %- 10 % auf 5 m.
- Radfahrer müssen mehrere mit Kfz befahrene Straßen überqueren, viele sind nicht gesichert.
- Gefahrenstellen / Gefahrenbereiche sind nicht eindeutig markiert und nicht kontrastreich gestaltet.
- Es sind keine Stufen vorhanden.
- Ein WC für Menschen mit Behinderung steht nicht zur Verfügung.
- Weitere Informationen: https://www.komoot.de/tour/1068817621?share_token=aSjRubn5N4akT3nskQol6olog47XURvv4Gm9B88FwV1J8QvW24ref=wtd

Informationen für Gäste mit kognitiven Beeinträchtigungen

Einige **Hinweise zur Barrierefreiheit** haben wir nachfolgend zusammengestellt. Detaillierte Angaben finden Sie im Prüfbericht.

- Der Rundweg hat eine Gesamtlänge von 28,4 km.
- Startpunkt: Parkplatz am Wildpark (Parkplatz 134)
- Der Weg ist nicht beschildert.
- Radfahrer müssen mehrere mit Kfz befahrene Straßen überqueren, viele sind nicht gesichert.
- Ein WC steht nicht zur Verfügung.

- Weitere Informationen: https://www.komoot.de/tour/1068817621?share_token=aSjRubn5N4akT3nskQol6olog47XURvv4Gm9B88FwV1J8QvW24ref=wtd

Bildergalerie

Wir haben für Sie einige Fotos aus dem Betrieb / Angebot zusammengestellt. In den Detailberichten finden Sie weitere Fotos.



Parken

©Benjamin Suthe (DSFT)



Radweg

©Benjamin Suthe (DSFT)



Radweg

©Benjamin Suthe (DSFT)



Radweg

©Benjamin Suthe (DSFT)



Radweg

©Benjamin Suthe (DSFT)

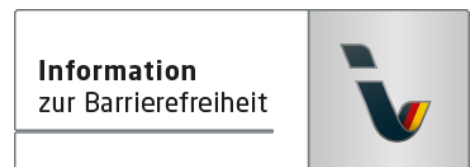
Informationen zum Kennzeichnungssystem „Reisen für Alle“

Alle nach „Reisen für Alle“ **zertifizierten Betriebe und Orte** erfüllen folgende Kriterien:

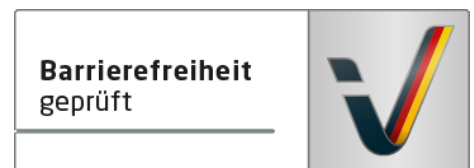
- Die Daten und Angaben zur Barrierefreiheit wurden von **externen, speziell geschulten Erhebern** vor Ort erhoben und geprüft. Es handelt sich um keine Selbsteinschätzung.
- Die Daten zur Barrierefreiheit liegen **im Detail** vor und können von Gästen eingesehen werden.
- Mindestens ein Mitarbeiter hat an einer **Schulung** zum Thema „**Barrierefreiheit als Komfort- und Qualitätsmerkmal**“ teilgenommen.

Die Kennzeichnung – Erläuterung der Logos und Piktogramme

Das Kennzeichen „**Information zur Barrierefreiheit**“ signalisiert, dass detaillierte und geprüfte Informationen zur Barrierefreiheit für alle Personengruppen vorliegen.



Das Kennzeichen „**Barrierefreiheit geprüft**“ basiert auf „Information zur Barrierefreiheit“ und bedeutet, dass zusätzlich die Qualitätskriterien für bestimmte Personengruppen teilweise oder vollständig erfüllt sind.



Die Kennzeichnung „**Barrierefreiheit geprüft**“ liegt in zwei Qualitätsstufen vor:

„**Barrierefreiheit geprüft: teilweise barrierefrei**“.

Die Qualitätskriterien sind für die dargestellte Personengruppe der Rollstuhlfahrer teilweise erfüllt, d. h. das Angebot ist für Rollstuhlfahrer teilweise barrierefrei. Das „i“ im Piktogramm signalisiert, dass man noch einmal genauer nachlesen sollte, ob das Angebot den eigenen Ansprüchen genügt.



„**Barrierefreiheit geprüft: barrierefrei**“.

Die Qualitätskriterien sind für die dargestellte Personengruppe der Rollstuhlfahrer erfüllt, d. h. das Angebot ist für Rollstuhlfahrer barrierefrei.



Es gibt Qualitätskriterien für **sieben Personengruppen** und für jede Personengruppe ein eigenes **Piktogramm**.

Menschen mit Gehbehinderung



Rollstuhlfahrer



Menschen mit Hörbehinderung



Gehörlose Menschen



Menschen mit Sehbehinderung



Blinde Menschen



Menschen mit kognitiven Beeinträchtigungen

