

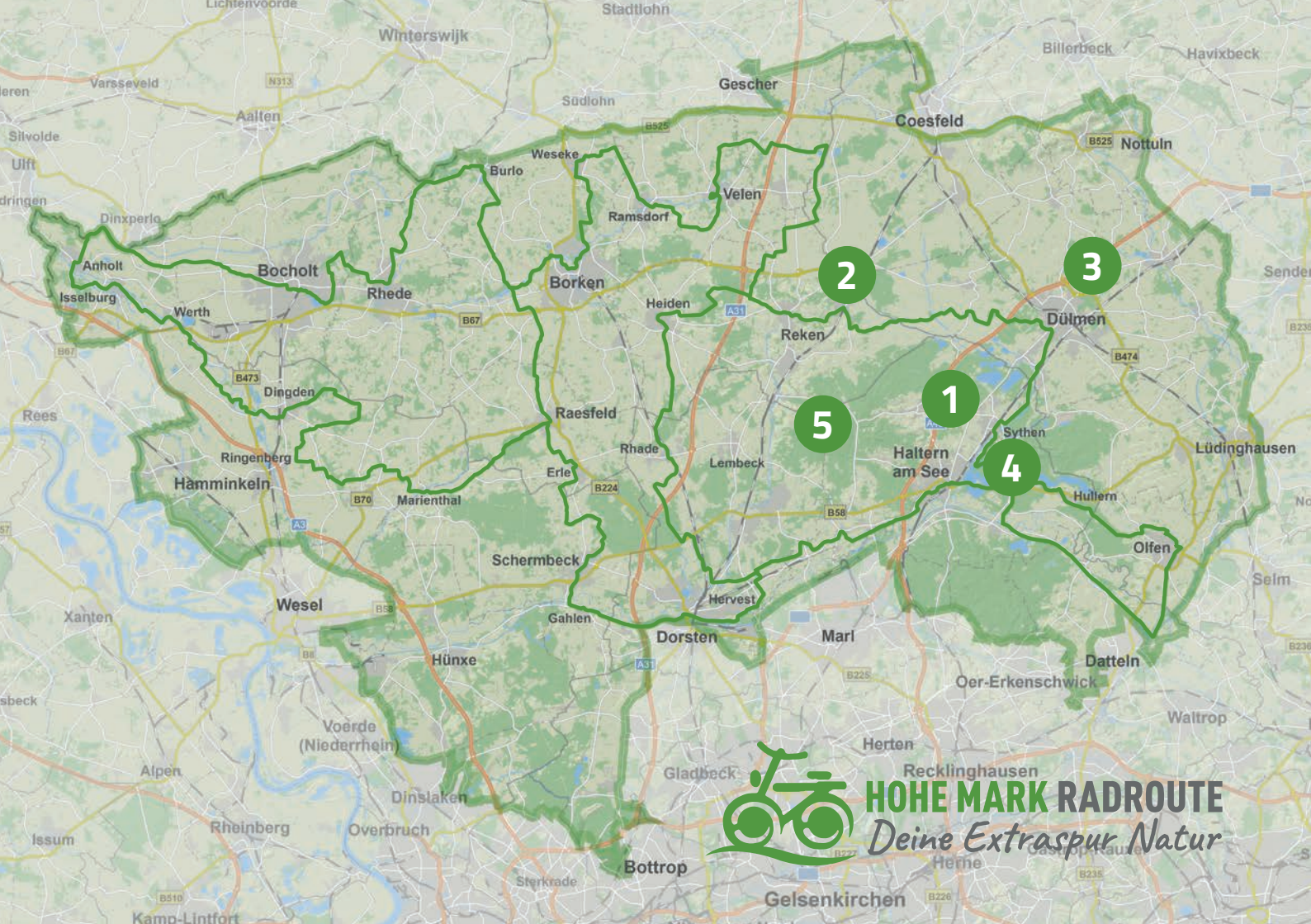


HOHE MARK RADROUTE
Deine Extrapspur Natur

Radrunden im Naturpark Hohe Mark

... Routen für Alle

5 Routen in einfacher Sprache



HOHE MARK RADROUTE
Deine Extraspur Natur

Routen für Alle

- 1 Faszination RadReisen**
Große Radrunde mit Abkürzungen
Startpunkt in Reken-Maria Veen
Länge ca. 69 km
- 2 Mehr Moor**
Radrunde in Reken
Länge ca. 19 km
- 3 Natur- und Kulturoasen**
Radrunde in Dülmen
Länge ca. 29 km
- 4 Einmal um den See**
Radrunde in Haltern am See
Länge ca. 8 km
- 5 Wo Fuchs und Hase**
„Gute Nacht“ sagen
Radrunde in Dorsten
Länge ca. 15 km

Inhalt

Naturpark Hohe Mark.....	Seite 05
Hohe Mark RadRoute.....	Seite 07
Routen für Alle	Seite 09
Wegbeschreibung	Seite 11
1 Faszination RadReisen	Seite 12
2 Mehr Moor.....	Seite 14
3 Natur- und Kulturoasen	Seite 16
4 Einmal um den See	Seite 18
5 Wo Fuchs und Hase „Gute Nacht“ sagen ...	Seite 20
Impressum.....	Seite 22



Naturpark Hohe Mark

Was ist der Naturpark Hohe Mark?

Der Naturpark Hohe Mark ist ein großes Schutzgebiet, in dem die Natur geschützt werden soll.

Der Naturpark Hohe Mark hat eine Größe von 1976 Quadrat-Kilometern.

Das ist sehr groß.

In diesem Gebiet treffen drei Regionen zusammen:

Das Münsterland, der Niederrhein und das Ruhrgebiet.

Das Gebiet beginnt im Westen in Isselburg.

Es geht bis Gescher im Norden. Im Osten bis Lüdinghausen. Und im Süden bis Bottrop.

Der Naturpark Hohe Mark ist eine Urlaubsregion und eine Naherholungsregion.

Im Naturpark Hohe Mark gibt es unterschiedliche Landschaften.

Jede Landschaft hat eine eigene Tierwelt und Pflanzenwelt.

Wir wünschen dir viel Spaß bei deiner Radrunde durch den Naturpark Hohe Mark.



Wulfen 17
Haltern 2.6

6 H 169 193

Olfen 17

169 193

Hohe Mark RadRoute

Das ist die Hohe Mark RadRoute:

Die Hohe Mark RadRoute ist ein sehr langer Radweg.

Die Hohe Mark RadRoute ist 280 Kilometer lang.

Sie geht quer durch den Naturpark Hohe Mark.

Die Hohe Mark RadRoute ist überall ausgeschildert, damit du immer weißt, wohin du fahren musst.

Du erkennst das an dem Schild mit dem grünen Fahrrad.

Du kannst die Hohe Mark RadRoute auch in einzelnen Etappen fahren oder in Tagestouren.

Etappen und Tagestouren sind kurze Stücke der Hohe Mark RadRoute.

Fahre doch mit deiner Familie oder mit Freunden ein Stück auf der Hohe Mark RadRoute und erlebe die schöne Natur.

Dein Wegweiser mit dem grünen Fahrrad





Routen für Alle

Das hier sind Radrunden für alle!

Wir haben die schönsten Wege für dich ausgesucht.
Du kannst sie gut mit dem Handbike und der Rollfiets fahren.
Mit dem Kinderanhänger, einem Duofahrrad oder Rollstuhlfahrrad
geht es auch. Da ist viel Spannendes zu erleben.

Informationstafeln erklären dir etwas zu den Landschaften und den Tieren.

Unterwegs gibt es **tastbare Wegekanten** in der Westrufer Heide.

An **Hörstationen** kannst du dir an folgenden Orten etwas anhören:



Naturparkhaus Biologische Station Kreis Recklinghausen,
Halterner Stausee, Buldener See, Welter Bach, Heubachwiesen,
Wildpferdebahn, Wildpark Dülmen, Westrufer Heide.





Wo fährst du lang?

So findest du den richtigen Weg

Am besten fährst du die Radrunden mit der **komoot App**.

Eine App ist ein Programm für das Handy und den Computer.

Die komoot App ist für die Planung von Fahrradtouren gemacht.

Mit dieser App weißt du immer wo du entlang fahren musst.

Zu jeder Radrunde in unserer Broschüre gibt es einen QR-Code.

Das ist ein kleines Bild. Es sieht aus wie ein Kasten mit vielen schwarz-weißen Punkten. So wie auf diesem Bild.

Du kannst mit deinem Handy ein Foto davon machen.

Das Handy zeigt dann eine Internet-Seite.

Dort kannst du mehr Informationen über die Radrunde bekommen.

Das ist ein QR-Code
für eine Radrout





Faszination RadReisen

Große Radrunde mit Abkürzungen

Möchtest du eine große Runde mit dem Fahrrad fahren?
Diese Radrunde ist ungefähr 70 Kilometer lang.
Du kannst sie auch abkürzen.

Unterwegs siehst du viele schöne Orte.

Und ganz viel Natur.

Mache doch ab und zu eine Pause und schau dir alles genau an.



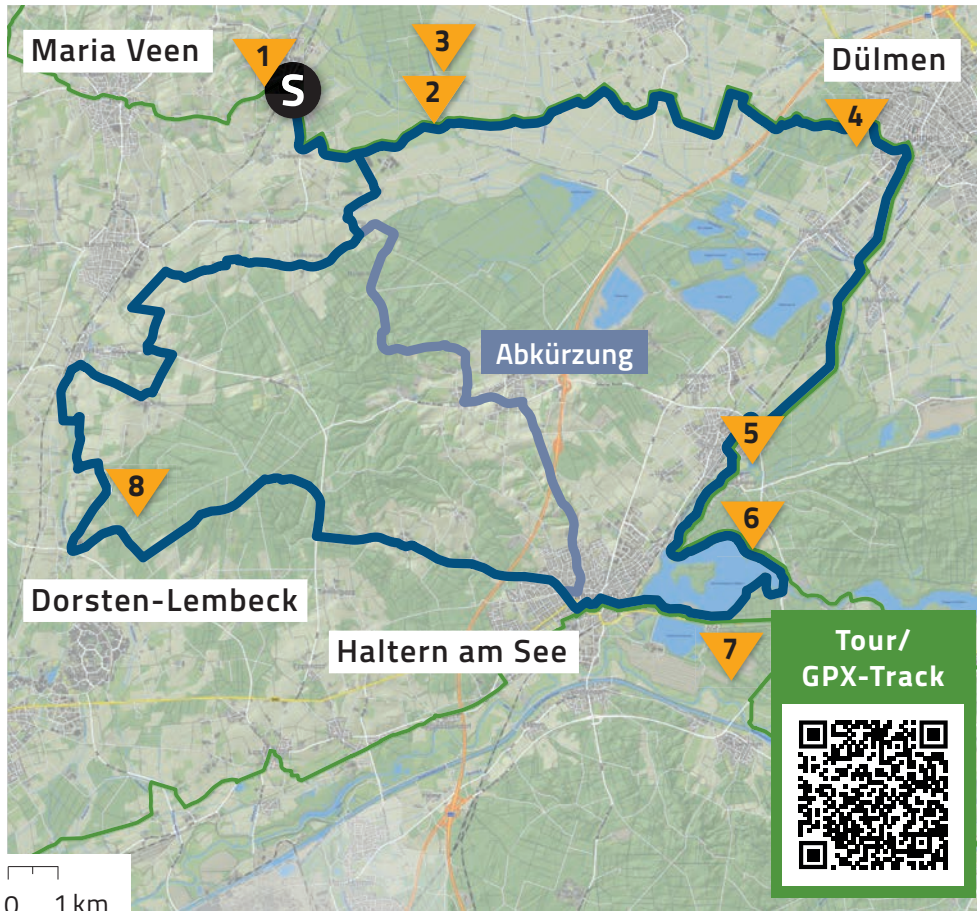
Streckeninfo

Route: **Maria Veen – Dülmen – Haltern am See –
Lembeck – Maria Veen**

Länge ca. **70 km**

Dauer ca. **4:30 h**

Höhenmeter **280 m**



Start und Ziel

- S** Bahnhof Maria Veen
Landsbergstraße 29
48734 Maria Veen

Sehenswertes

- 1** Benediktushof
- 2** Heubachwiesen
- 3** Abstecher: Wildpferdebahn
- 4** Wildpark Dülmen
- 5** Schloss Sythen
- 6** Halterner Stausee
- 7** Westruper Heide
- 8** Biologische Station Kreis Recklinghausen



Mehr Moor

Radrunde in Reken

Hast du schon einmal das Moor gesehen?

Ein Moor ist eine ganz besondere Landschaft.

Die Moore Weißes Venn und Schwarzes Venn, Letter Bruch und Merfelder Bruch kannst du auf der Radrunde sehen.

In den Wiesen und im Moor leben seltene Tiere.

Dort wachsen auch seltene Pflanzen.

Mach doch ein Foto auf deiner Radrunde.

Dann hast du eine schöne Erinnerung.

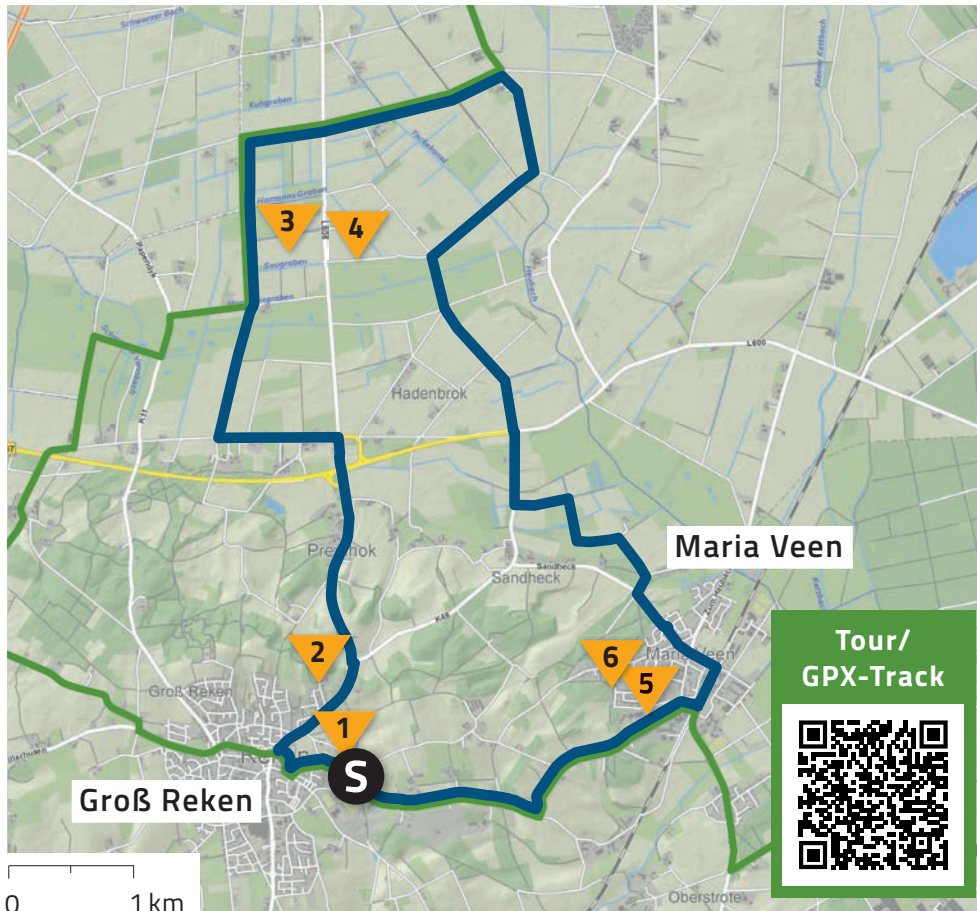
Streckeninfo

Route: **Groß Reken – Maria Veen – Groß Reken**

Länge ca. **20 km**

Dauer ca. **1:15 h**

Höhenmeter **70 m**



Start und Ziel

- S** Parkplatz gegenüber Berge 2
48734 Reken

Sehenswertes

- 1** Heimatmuseum Windmühle
- 2** Abstecher: Niedrigseilgarten und Walderlebnisweg
- 3** Weißes und Schwarzes Venn
- 4** Abstecher: Aussichtskanzel Weißes Venn
- 5** Sinnesgarten Benediktushof
- 6** Abstecher: Vogelpark Maria Veen

Tour/
GPX-Track





Natur- und Kulturoasen

Radrunde in Dülmen

Das Natur- und Kulturschutzgebiet Welter Bach und der Bulderner See sind wunderschön. Dort gibt es seltene Tiere und Pflanzen zu sehen. Auch das Anna-Katharinenstift Karthaus liegt auf deinem Weg. Es liegt zwischen Feldern, Wiesen und einem kleinen Wald. Der Laden Karthaus ist gleich neben den Werkstätten. Auf dem Gelände stehen Parkbänke. Da kannst du eine schöne Pause machen.

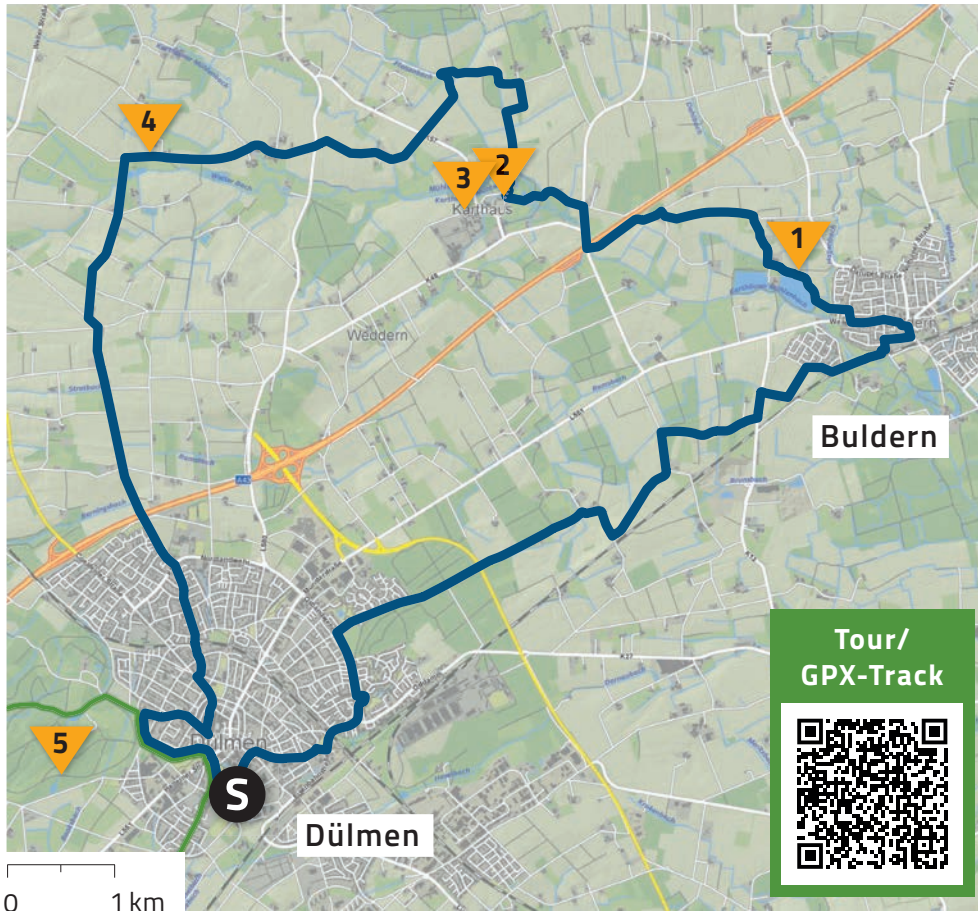
Streckeninfo

Route: **Dülmen – Buldern – Dülmen**

Länge ca. **30 km**

Dauer ca. **1:45 h**

Höhenmeter **90 m**



Start und Ziel

- S** Sportzentrum Süd
Kapellenweg 41
48249 Dülmen

Sehenswertes

- 1** Bulderner See
- 2** Karthaus (ehemaliges Kloster)
- 3** Abstecher: Werkstätten Karthaus mit nettem Laden und Rastmöglichkeit
- 4** Naturschutzgebiet Welter Bach
- 5** Abstecher: Wildpark Dülmen



Einmal um den See

Radrunde in Haltern am See

Möchtest du eine Runde um den Halterner Stausee fahren?

Dabei fährst du über eine Brücke über den See.

Von der Brücke aus hast du eine schöne Aussicht.

Der Halterner Stausee hat einen kleinen Hafen mit Booten und einen Strand.

Um den See sind viele schöne Plätze zum Sitzen und Schauen.

Du kannst dort auch eine Pause machen.

Vielleicht siehst du Enten und Reiher.

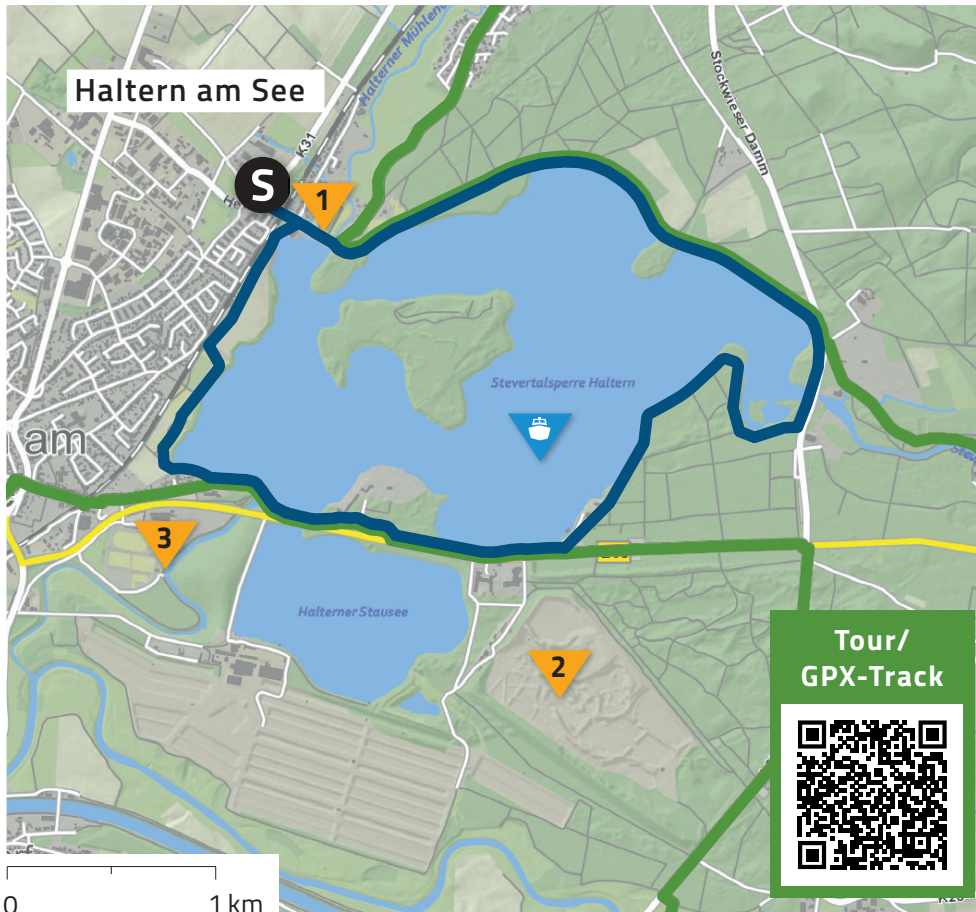
Streckeninfo

Route: **Rund um den Halterner Stausee**

Länge ca. **10 km**

Dauer ca. **0:45 h**

Höhenmeter **30 m**



Start und Ziel

- S** Parkplatz Strandallee
Hellweg
45721 Haltern am See

Sehenswertes

- 1** Wasserspielplatz
und Yachthafen
- 2** Abstecher:
Westrupe Heide
- 3** Abstecher:
Blaues Klassenzimmer
- F** Fahrgastschiff Möwe



Wo Fuchs und Hase „Gute Nacht“ sagen

Radrunde in Dorsten

In der Nähe des Naturparkhaus Biologische Station Kreis Recklinghausen startet deine Radrunde. Von dort aus fährst du durch Wälder und entlang von Feldern in das Dorf Klein Reken. Dann geht es wieder zur Biologischen Station zurück. Die Biologische Station hat eine Ausstellung und einen Rundweg. Auf dem Rundweg siehst du einen Bauerngarten, Trockenmauern, Teichanlagen und Streuobstwiesen.

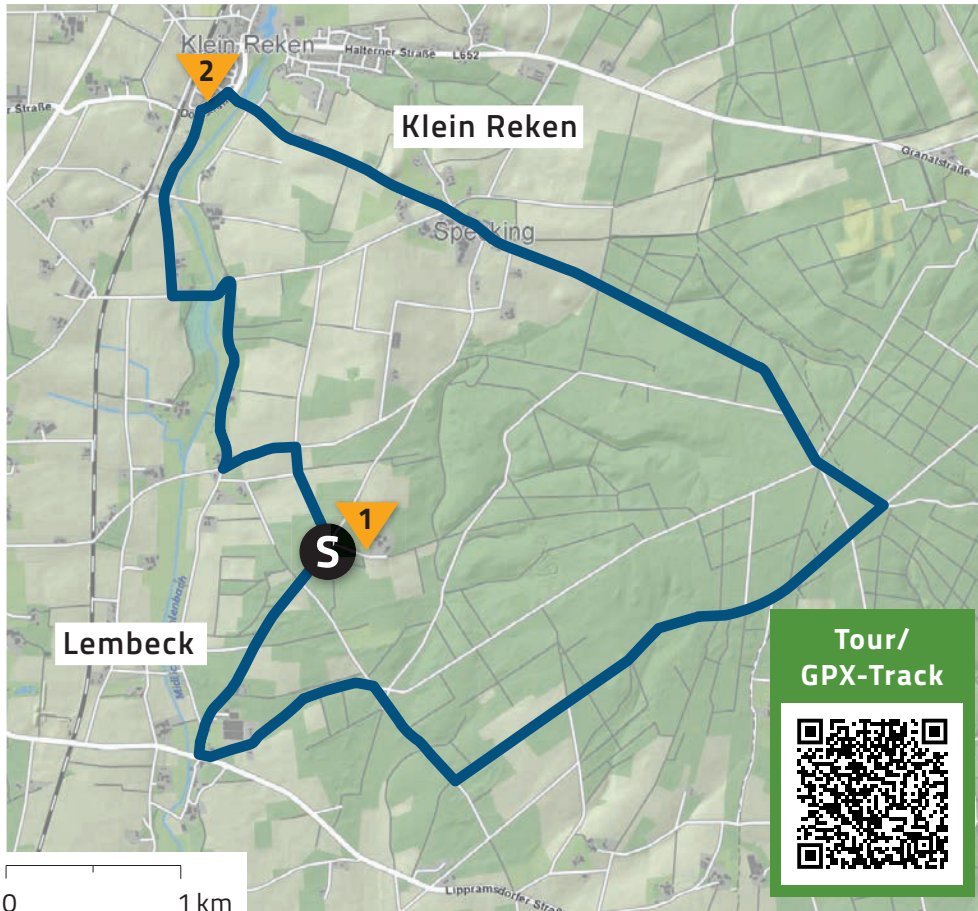
Streckeninfo

Route: **Lembeck – Klein Reken – Lembeck**

Länge ca. **15 km**

Dauer ca. **1:00 h**

Höhenmeter **110 m**



Start und Ziel

- S** Wanderparkplatz 13, Besenkamp 12 / Im Höltken, 46286 Dorsten nahe des Hof Punsmann mit der Biologischen Station Kreis Recklinghausen

Sehenswertes

- 1** Naturparkhaus Biologische Station Kreis Recklinghausen
- 2** Klein Reken

Impressum

Herausgeber:

Naturpark Hohe Mark – Westmünsterland e.V.
Tiergarten 1 / Hagenwiese 40
46348 Raesfeld
Tel.: 02865 609 110
Mail: hmr-hohemark@raesfeld.de
www.hohemarkradroute.de



Redaktion:

Christina Illenseer, Astrid Auböck

Texte:

Astrid Auböck

Bilder:

©Naturpark Hohe Mark / Dennis Stratmann,
©Römer-Lippe-Route / Dennis Stratmann

Designkonzeption:

Bande für Gestaltung, www.bandefuergestaltung.de

Layout:

Satzdruck GmbH, Industriestr. 23, 48653 Coesfeld-Lette

Druck:

Druckerei Lage, Hohe Oststraße 65, 46325 Borken

Kartographie:

Die Basisk@rte – „Naturpark Hohe Mark“
Bearbeitung und Gestaltung Kreis Borken (2020)
©LandNRW/KreisBorken, GEObasis.DE/BKG, EUA, OSM
Karte S. 2: Basiskarte Kreis Borken / LSF Münster

Grundkonzept gefördert durch:



Ministerium für Umwelt,
Naturschutz und Verkehr
des Landes Nordrhein-Westfalen



2. Auflage: Raesfeld, November 2024,
Gedruckt auf Recyclingpapier



Dieser Nachdruck wird von der Bezirksregierung Münster aus Mitteln der Förderrichtlinie Naturschutz - FöNa - des Ministeriums für Umwelt, Landwirtschaft, Naturschutz und Verbraucherschutz des Landes NRW gefördert."

Besuche den Naturpark auf
facebook und instagram!





